

**Филиал публично-правовой компании "Роскадастр" по Московской области**

полное наименование органа регистрации прав

**Выписка из Единого государственного реестра недвижимости об объекте недвижимости**

**Сведения о характеристиках объекта недвижимости**

На основании запроса от 22.08.2025, поступившего на рассмотрение 22.08.2025, сообщаем, что согласно записям Единого государственного реестра недвижимости:

Раздел 1 Лист 1

Земельный участок	
вид объекта недвижимости	
Лист № 1 раздела 1	Всего листов раздела 1: 4
Всего разделов: 8	
Всего листов выписки: 47	
22.08.2025г. № КУВИ-001/2025-161293675	
Кадастровый номер:	50:23:0010370:85
Номер кадастрового квартала:	50:23:0010370
Дата присвоения кадастрового номера:	17.05.2010
Ранее присвоенный государственный учетный номер:	данные отсутствуют
Местоположение:	обл. Московская, р-н Раменский, сельское поселение Новохаритоновское, земельный участок расположен в центральной части кадастрового квартала
Площадь:	900622 +/- 13008
Кадастровая стоимость, руб.:	1422982.76
Кадастровые номера расположенных в пределах земельного участка объектов недвижимости:	данные отсутствуют
Кадастровые номера объектов недвижимости, из которых образован объект недвижимости:	50:23:0010370:1
Кадастровые номера образованных объектов недвижимости:	данные отсутствуют
Категория земель:	Земли сельскохозяйственного назначения
Виды разрешенного использования:	Для сельскохозяйственного производства
Сведения о кадастровом инженере:	данные отсутствуют
Сведения о лесах, водных объектах и об иных природных объектах, расположенных в пределах земельного участка:	данные отсутствуют
Сведения о том, что земельный участок полностью расположен в границах зоны с особыми условиями использования территории, территории объекта культурного наследия, публичного сервитута:	данные отсутствуют
Сведения о том, что земельный участок расположен в границах особой экономической зоны, территории опережающего развития, зоны территориального развития в Российской Федерации, игровой зоны:	данные отсутствуют



ДОКУМЕНТ ПОДПИСАН  
ЭЛЕКТРОННОЙ ПОДПИСЬЮ

Сертификат: 009F0BDC181A023B64597F1E2579BEFB50

Владелец: ФЕДЕРАЛЬНАЯ СЛУЖБА ГОСУДАРСТВЕННОЙ  
РЕГИСТРАЦИИ, КАДАСТРА И КАРТОГРАФИИ  
Действителен: с 02.08.2024 по 26.10.2025

полное наименование должности

инициалы, фамилия

Земельный участок			
вид объекта недвижимости			
Лист № 2 раздела 1	Всего листов раздела 1: 4	Всего разделов: 8	Всего листов выписки: 47
22.08.2025г. № КУВИ-001/2025-161293675			
Кадастровый номер:		50:23:0010370:85	
Сведения о том, что земельный участок расположен в границах особо охраняемой природной территории, Байкальской природной территории и ее экологических зон, лесопарковом зеленом поясе, охотничьего угодья, лесничества:		данные отсутствуют	
Сведения о расположении земельного участка и (или) расположенного на нем объекта недвижимости в границах территории, в отношении которой принято решение о резервировании земель для государственных или муниципальных нужд:		данные отсутствуют	
Сведения о результатах проведения государственного земельного надзора:		данные отсутствуют	
Сведения о расположении земельного участка в границах территории, в отношении которой утвержден проект межевания территории:		данные отсутствуют	
Условный номер земельного участка:		данные отсутствуют	
Сведения о принятии акта и (или) заключении договора, предусматривающих предоставление в соответствии с земельным законодательством исполнительным органом государственным органом власти или органом местного самоуправления, находящегося в государственной или муниципальной собственности земельного участка для строительства наемного дома социального использования или наемного дома коммерческого использования:		данные отсутствуют	
Сведения о том, что земельный участок или земельные участки образованы на основании решения об изъятии земельного участка и (или) расположенного на нем объекта недвижимости для государственных или муниципальных нужд:		данные отсутствуют	
Сведения о том, что земельный участок образован из земель или земельного участка, государственная собственность на которые не разграничена:		данные отсутствуют	
Сведения о наличии земельного спора о местоположении границ земельных участков:		данные отсутствуют	
Статус записи об объекте недвижимости:		Сведения об объекте недвижимости имеют статус "актуальные"	
Особые отметки:		Сведения об ограничениях права на объект недвижимости, обременениях данного объекта, не зарегистрированных в реестре прав, ограничений прав и обременений недвижимого имущества: вид	



ДОКУМЕНТ ПОДПИСАН  
ЭЛЕКТРОННОЙ ПОДПИСЬЮ

Сертификат: 009F0BDC181A023B64597F1E2579BEFB50

Владелец: ФЕДЕРАЛЬНАЯ СЛУЖБА ГОСУДАРСТВЕННОЙ  
РЕГИСТРАЦИИ, КАДАСТРА И КАРТОГРАФИИ  
Действителен: с 02.08.2024 по 26.10.2025

полное наименование должности

инициалы, фамилия

Земельный участок			
вид объекта недвижимости			
Лист № 3 раздела 1	Всего листов раздела 1: 4	Всего разделов: 8	Всего листов выписки: 47
22.08.2025г. № КУВИ-001/2025-161293675			
Кадастровый номер:		50:23:0010370:85	

ограничения (обременения): ограничения прав на земельный участок, предусмотренные статьей 56 Земельного кодекса Российской Федерации; срок действия: с 02.04.2015; реквизиты документа-основания: постановление "О порядке установления охранных зон объектов электросетевого хозяйства и особых условий использования земельных участков, расположенных в границах таких зон" от 24.02.2009 № 160 выдан: Правительство Российской Федерации. вид ограничения (обременения): ограничения прав на земельный участок, предусмотренные статьей 56 Земельного кодекса Российской Федерации; срок действия: с 02.04.2015; реквизиты документа-основания: постановление "О порядке установления охранных зон объектов электросетевого хозяйства и особых условий использования земельных участков, расположенных в границах таких зон" от 24.02.2009 № 160 выдан: Правительство Российской Федерации. вид ограничения (обременения): ограничения прав на земельный участок, предусмотренные статьей 56 Земельного кодекса Российской Федерации; срок действия: с 22.05.2015; реквизиты документа-основания: постановление "О порядке установления охранных зон объектов электросетевого хозяйства и особых условий использования земельных участков, расположенных в границах таких зон" от 24.02.2009 № 160 выдан: Правительство Российской Федерации. вид ограничения (обременения): ограничения прав на земельный участок, предусмотренные статьей 56 Земельного кодекса Российской Федерации; срок действия: с 24.09.2021; реквизиты документа-основания: об установлении публичного сервитута в целях размещения существующего объекта электросетевого хозяйства – «ВЛ 110 кВ Нежино-Гжель» от 02.06.2021 № 5644 выдан: Администрация Раменского городского округа Московской области. вид ограничения (обременения): ограничения прав на земельный участок, предусмотренные статьей 56 Земельного кодекса Российской Федерации; срок действия: с 14.10.2021; реквизиты документа-основания: об установлении публичного сервитута для использования земель и земельных участков в целях эксплуатации объекта энергетики федерального значения "Воздушная линия электропередачи ВЛ 220 кВ Цагинская 1" от 14.04.2021 № 549 выдан: Министерство энергетики Российской Федерации (Минэнерго России). вид ограничения (обременения): ограничения прав на земельный участок,



ДОКУМЕНТ ПОДПИСАН  
ЭЛЕКТРОННОЙ ПОДПИСЬЮ

Сертификат: 009F0BDC181A023B64597F1E2579BEFB50

Владелец: ФЕДЕРАЛЬНАЯ СЛУЖБА ГОСУДАРСТВЕННОЙ  
РЕГИСТРАЦИИ, КАДАСТРА И КАРТОГРАФИИ  
Действителен: с 02.08.2024 по 26.10.2025

полное наименование должности

инициалы, фамилия

Земельный участок			
вид объекта недвижимости			
Лист № 4 раздела 1	Всего листов раздела 1: 4	Всего разделов: 8	Всего листов выписки: 47
22.08.2025г. № КУВИ-001/2025-161293675			
Кадастровый номер:		50:23:0010370:85	
		<p>предусмотренные статьей 56 Земельного кодекса Российской Федерации; срок действия: с 27.10.2021; реквизиты документа-основания: об установлении сервитута для использования земель и земельных участков в целях эксплуатации объекта энергетики федерального значения "Воздушная линия электропередачи ВЛ 220 кВ "Цагинская 2" от 18.08.2021 № 775 выдан: Министерство энергетики Российской Федерации (Минэнерго России). вид ограничения (обременения): ограничения прав на земельный участок, предусмотренные статьей 56 Земельного кодекса Российской Федерации; срок действия: с 08.12.2022; реквизиты документа-основания: о порядке установления охранных зон объектов электросетевого хозяйства и особых условий использования земельных участков, расположенных в границах таких зон от 24.02.2009 № 160 выдан: Правительство Российской Федерации . вид ограничения (обременения): ограничения прав на земельный участок, предусмотренные статьей 56 Земельного кодекса Российской Федерации; срок действия: с 31.07.2023; реквизиты документа-основания: о порядке установления охранных зон объектов электросетевого хозяйства и особых условий использования земельных участков, расположенных в границах таких зон от 24.02.2009 № 160 выдан: Правительство Российской Федерации. вид ограничения (обременения): ограничения прав на земельный участок, предусмотренные статьей 56 Земельного кодекса Российской Федерации; срок действия: с 28.11.2023; реквизиты документа-основания: об установлении публичного сервитута в интересах публичного акционерного общества «Россети Московский регион» на землях и частях земельных участков, расположенных на территории Раменского городского округа Московской области, в целях эксплуатации существующего объекта электросетевого хозяйства ВЛ 110 кВ «Нежино-Донино» от 20.11.2023 № 15ВР-2646 выдан: Министерство имущественных отношений Московской области. вид ограничения (обременения): ограничения прав на земельный участок, предусмотренные статьей 56 Земельного кодекса Российской Федерации; срок действия: с 10.12.2024; реквизиты документа-основания: постановление О порядке установления охранных зон объектов электросетевого хозяйства и особых условий использования земельных участков, расположенных в границах таких зон от 25.02.2009 № 160 выдан: Правительство Российской Федерации; решение о согласовании границ охранных зон объектов электросетевого хозяйства от 26.08.2024 № Р-210-391 выдан: Центральное Управление Ростехнадзора Федеральной службы по экологическому, технологическому и атомному надзору.</p>	
Получатель выписки:		Сидякина Юлия Анатольевна	



ДОКУМЕНТ ПОДПИСАН  
ЭЛЕКТРОННОЙ ПОДПИСЬЮ

Сертификат: 009F0BDC181A023B64597F1E2579BEFB50

Владелец: ФЕДЕРАЛЬНАЯ СЛУЖБА ГОСУДАРСТВЕННОЙ  
РЕГИСТРАЦИИ, КАДАСТРА И КАРТОГРАФИИ  
Действителен: с 02.08.2024 по 26.10.2025

полное наименование должности

инициалы, фамилия

Выписка из Единого государственного реестра недвижимости об объекте недвижимости  
Сведения о зарегистрированных правах

Земельный участок			
вид объекта недвижимости			
Лист № 1 раздела 2		Всего листов раздела 2: 2	Всего разделов: 8
Всего листов выписки: 47			
22.08.2025г. № КУВИ-001/2025-161293675			
Кадастровый номер:		50:23:0010370:85	
1	Правообладатель (правообладатели):	1.1	Акционерное общество "Раменский приборостроительный завод", ИНН: 5040001426
	Сведения о возможности предоставления третьим лицам персональных данных физического лица:	1.1.1	данные отсутствуют
2	Вид, номер, дата и время государственной регистрации права:	2.1	Собственность 50-50-23/158/2012-291 27.09.2012 00:00:00
3	Сведения об осуществлении государственной регистрации сделки, права без необходимого в силу закона согласия третьего лица, органа:	3.1	данные отсутствуют
4	Ограничение прав и обременение объекта недвижимости:	не зарегистрировано	
5	Договоры участия в долевом строительстве:	не зарегистрировано	
6	Заявленные в судебном порядке права требования:	данные отсутствуют	
7	Сведения о возможности предоставления третьим лицам персональных данных физического лица	данные отсутствуют	
8	Сведения о возражении в отношении зарегистрированного права:	данные отсутствуют	
9	Сведения о наличии решения об изъятии объекта недвижимости для государственных и муниципальных нужд:	данные отсутствуют	
10	Сведения о невозможности государственной регистрации без личного участия правообладателя или его законного представителя:	данные отсутствуют	
11	Правопритязания и сведения о наличии поступивших, но не рассмотренных заявлений о проведении государственной регистрации права (перехода, прекращения права), ограничения права или обременения объекта недвижимости, сделки в отношении объекта недвижимости:	отсутствуют	

полное наименование должности		<div><p>ДОКУМЕНТ ПОДПИСАН ЭЛЕКТРОННОЙ ПОДПИСЬЮ</p><p>Сертификат: 009F0BDC181A023B64597F1E2579BEFB50</p><p>Владелец: ФЕДЕРАЛЬНАЯ СЛУЖБА ГОСУДАРСТВЕННОЙ РЕГИСТРАЦИИ, КАДАСТРА И КАРТОГРАФИИ</p><p>Действителен: с 02.08.2024 по 26.10.2025</p></div>	инициалы, фамилия

Земельный участок			
вид объекта недвижимости			
Лист № 2 раздела 2	Всего листов раздела 2: 2	Всего разделов: 8	Всего листов выписки: 47
22.08.2025г. № КУВИ-001/2025-161293675			
Кадастровый номер:		50:23:0010370:85	
11	Сведения о невозможности государственной регистрации перехода, прекращения, ограничения права на земельный участок из земель сельскохозяйственного назначения:	данные отсутствуют	

полное наименование должности	 ДОКУМЕНТ ПОДПИСАН ЭЛЕКТРОННОЙ ПОДПИСЬЮ Сертификат: 009F0BDC181A023B64597F1E2579BEFB50 Владелец: ФЕДЕРАЛЬНАЯ СЛУЖБА ГОСУДАРСТВЕННОЙ РЕГИСТРАЦИИ, КАДАСТРА И КАРТОГРАФИИ Действителен: с 02.08.2024 по 26.10.2025	инициалы, фамилия

инициалы, фамилия

Выписка из Единого государственного реестра недвижимости об объекте недвижимости  
Описание местоположения земельного участка

Земельный участок			
вид объекта недвижимости			
Лист № 1 раздела 3.1	Всего листов раздела 3.1: 3	Всего разделов: 8	Всего листов выписки: 47
22.08.2025г. № КУВИ-001/2025-161293675			
Кадастровый номер:		50:23:0010370:85	

Описание местоположения границ земельного участка							
№ п/п	Номер точки		Дирекционный угол	Горизонтальное проложение, м	Описание закрепления на местности	Кадастровые номера смежных участков	Сведения об адресах правообладателей смежных земельных участков
	начальн ая	конечн ая					
1	2	3	4	5	6	7	8
1	1.1.1	1.1.2	33°24.5`	157.61	данные отсутствуют	данные отсутствуют	данные отсутствуют
2	1.1.2	1.1.3	330°56.2`	28.82	данные отсутствуют	данные отсутствуют	данные отсутствуют
3	1.1.3	1.1.4	7°7.6`	45.14	данные отсутствуют	данные отсутствуют	данные отсутствуют
4	1.1.4	1.1.5	45°0.3`	83.13	данные отсутствуют	данные отсутствуют	данные отсутствуют
5	1.1.5	1.1.6	0°0.0`	30.79	данные отсутствуют	данные отсутствуют	данные отсутствуют
6	1.1.6	1.1.7	306°15.6`	52.07	данные отсутствуют	данные отсутствуют	данные отсутствуют
7	1.1.7	1.1.8	327°10.0`	103.27	данные отсутствуют	данные отсутствуют	данные отсутствуют
8	1.1.8	1.1.9	26°33.9`	12.52	данные отсутствуют	данные отсутствуют	данные отсутствуют
9	1.1.9	1.1.10	17°6.4`	38.07	данные отсутствуют	данные отсутствуют	данные отсутствуют
10	1.1.10	1.1.11	77°54.1`	40.08	данные отсутствуют	данные отсутствуют	данные отсутствуют
11	1.1.11	1.1.12	54°26.9`	24.08	данные отсутствуют	данные отсутствуют	данные отсутствуют
12	1.1.12	1.1.13	108°26.1`	17.71	данные отсутствуют	данные отсутствуют	данные отсутствуют
13	1.1.12	1.1.12			данные отсутствуют	50:23:0000000:118131(7)	данные отсутствуют
14	1.1.13	1.1.14	35°13.3`	58.24	данные отсутствуют	данные отсутствуют	данные отсутствуют
15	1.1.14	1.1.15	23°33.1`	119.1	данные отсутствуют	данные отсутствуют	данные отсутствуют
16	1.1.14	1.1.14			данные отсутствуют	50:23:0000000:118131(7)	данные отсутствуют
17	1.1.15	1.1.16	266°18.5`	173.92	данные отсутствуют	данные отсутствуют	данные отсутствуют
18	1.1.16	1.1.17	288°5.7`	187	данные отсутствуют	данные отсутствуют	данные отсутствуют
19	1.1.16	1.1.16			данные отсутствуют	50:23:0000000:118131(7)	данные отсутствуют
20	1.1.17	1.1.18	358°15.8`	184.84	данные отсутствуют	данные отсутствуют	данные отсутствуют
21	1.1.18	1.1.19	308°9.3`	49.84	данные отсутствуют	данные отсутствуют	данные отсутствуют
22	1.1.19	1.1.20	289°54.1`	172.67	данные отсутствуют	данные отсутствуют	данные отсутствуют

полное наименование должности	 ДОКУМЕНТ ПОДПИСАН ЭЛЕКТРОННОЙ ПОДПИСЬЮ Сертификат: 009F0BDC181A023B64597F1E2579BEFB50 Владелец: ФЕДЕРАЛЬНАЯ СЛУЖБА ГОСУДАРСТВЕННОЙ РЕГИСТРАЦИИ, КАДАСТРА И КАРТОГРАФИИ Действителен: с 02.08.2024 по 26.10.2025	инициалы, фамилия



Земельный участок			
вид объекта недвижимости			
Лист № 2 раздела 3.1	Всего листов раздела 3.1: 3	Всего разделов: 8	Всего листов выписки: 47

22.08.2025г. № КУВИ-001/2025-161293675

Кадастровый номер: 50:23:0010370:85

1	2	3	4	5	6	7	8
23	1.1.20	1.1.21	13°1.3`	459.7	данные отсутствуют	данные отсутствуют	данные отсутствуют
24	1.1.20	1.1.20			данные отсутствуют	50:23:0010331:100	адрес отсутствует
25	1.1.21	1.1.22	300°39.1`	87.85	данные отсутствуют	данные отсутствуют	данные отсутствуют
26	1.1.22	1.1.23	100°33.2`	14.41	данные отсутствуют	50:23:0000000:117713	данные отсутствуют
27	1.1.23	1.1.24	114°20.4`	206.31	данные отсутствуют	50:23:0000000:117713	данные отсутствуют
28	1.1.24	1.1.25	180°51.7`	81.2	данные отсутствуют	50:23:0000000:117713	данные отсутствуют
29	1.1.25	1.1.26	206°14.3`	91.29	данные отсутствуют	данные отсутствуют	данные отсутствуют
30	1.1.26	1.1.27	116°38.5`	96.09	данные отсутствуют	данные отсутствуют	данные отсутствуют
31	1.1.27	1.1.28	89°3.4`	89.8	данные отсутствуют	данные отсутствуют	данные отсутствуют
32	1.1.28	1.1.29	92°14.5`	164.1	данные отсутствуют	50:23:0000000:117713	данные отсутствуют
33	1.1.29	1.1.30	192°54.8`	60.9	данные отсутствуют	50:23:0000000:117713	данные отсутствуют
34	1.1.30	1.1.31	112°47.6`	202.89	данные отсутствуют	50:23:0000000:117713	данные отсутствуют
35	1.1.31	1.1.32	168°47.1`	28.48	данные отсутствуют	50:23:0000000:117713	данные отсутствуют
36	1.1.32	1.1.33	118°32.6`	97.5	данные отсутствуют	50:23:0000000:117713	данные отсутствуют
37	1.1.33	1.1.34	91°25.4`	171.9	данные отсутствуют	50:23:0000000:117713	данные отсутствуют
38	1.1.34	1.1.35	80°54.2`	95.9	данные отсутствуют	данные отсутствуют	данные отсутствуют
39	1.1.35	1.1.36	332°47.5`	105.29	данные отсутствуют	данные отсутствуют	данные отсутствуют
40	1.1.36	1.1.37	57°19.0`	80.59	данные отсутствуют	50:23:0000000:117713	данные отсутствуют
41	1.1.37	1.1.38	154°33.3`	159.41	данные отсутствуют	данные отсутствуют	данные отсутствуют
42	1.1.38	1.1.39	88°51.4`	219.09	данные отсутствуют	данные отсутствуют	данные отсутствуют
43	1.1.39	1.1.40	316°15.5`	243.9	данные отсутствуют	данные отсутствуют	данные отсутствуют
44	1.1.40	1.1.41	65°44.6`	74.71	данные отсутствуют	50:23:0000000:117713	данные отсутствуют
45	1.1.41	1.1.42	134°0.4`	262.4	данные отсутствуют	50:23:0000000:117713	данные отсутствуют
46	1.1.42	1.1.43	84°50.2`	95.79	данные отсутствуют	50:23:0000000:117713	данные отсутствуют
47	1.1.43	1.1.44	196°43.7`	193.51	данные отсутствуют	данные отсутствуют	данные отсутствуют
48	1.1.43	1.1.43			данные отсутствуют	50:23:0000000:120701(1)	данные отсутствуют
49	1.1.44	1.1.45	245°52.5`	132.9	данные отсутствуют	данные отсутствуют	данные отсутствуют
50	1.1.45	1.1.46	232°41.4`	176.7	данные отсутствуют	50:23:0000000:120701(1)	данные отсутствуют
51	1.1.46	1.1.47	296°23.9`	137.65	данные отсутствуют	50:23:0000000:120701(1)	данные отсутствуют



ДОКУМЕНТ ПОДПИСАН  
ЭЛЕКТРОННОЙ ПОДПИСЬЮ

Сертификат: 009F0BDC181A023B64597F1E2579BEFB50

Владелец: ФЕДЕРАЛЬНАЯ СЛУЖБА ГОСУДАРСТВЕННОЙ  
РЕГИСТРАЦИИ, КАДАСТРА И КАРТОГРАФИИ  
Действителен: с 02.08.2024 по 26.10.2025

полное наименование должности

инициалы, фамилия

Земельный участок			
вид объекта недвижимости			

Лист № 3 раздела 3.1	Всего листов раздела 3.1: 3	Всего разделов: 8	Всего листов выписки: 47
----------------------	-----------------------------	-------------------	--------------------------

22.08.2025г. № КУВИ-001/2025-161293675

Кадастровый номер:	50:23:0010370:85
--------------------	------------------

1	2	3	4	5	6	7	8
52	1.1.47	1.1.48	268°58.7'	250.5	данные отсутствуют	данные отсутствуют	данные отсутствуют
53	1.1.48	1.1.49	154°13.5'	169.99	данные отсутствуют	данные отсутствуют	данные отсутствуют
54	1.1.49	1.1.50	235°14.0'	211.67	данные отсутствуют	50:23:0010370:154	адрес отсутствует
55	1.1.49	1.1.49			данные отсутствуют	50:23:0000000:120701(1)	данные отсутствуют
56	1.1.50	1.1.51	310°52.6'	133.72	данные отсутствуют	50:23:0010370:154	адрес отсутствует
57	1.1.51	1.1.52	275°58.7'	110.11	данные отсутствуют	50:23:0010370:154	адрес отсутствует
58	1.1.52	1.1.53	223°18.1'	93.04	данные отсутствуют	50:23:0010370:154	адрес отсутствует
59	1.1.53	1.1.54	165°6.2'	181.73	данные отсутствуют	50:23:0010370:154	адрес отсутствует
60	1.1.54	1.1.55	200°21.6'	124.28	данные отсутствуют	50:23:0010370:154	адрес отсутствует
61	1.1.55	1.1.56	127°13.0'	578.49	данные отсутствуют	50:23:0010370:154	адрес отсутствует
62	1.1.56	1.1.57	168°3.8'	70.83	данные отсутствуют	50:23:0010370:154	адрес отсутствует
63	1.1.57	1.1.58	130°55.6'	81.32	данные отсутствуют	50:23:0010370:154	адрес отсутствует
64	1.1.58	1.1.59	54°30.8'	100.24	данные отсутствуют	50:23:0010370:154	адрес отсутствует
65	1.1.59	1.1.60	136°49.0'	93.04	данные отсутствуют	50:23:0010370:154	адрес отсутствует
66	1.1.60	1.1.61	186°24.1'	98.04	данные отсутствуют	50:23:0010370:154	адрес отсутствует
67	1.1.61	1.1.62	133°25.7'	49.79	данные отсутствуют	50:23:0010370:154	адрес отсутствует
68	1.1.62	1.1.63	186°11.3'	22.08	данные отсутствуют	50:23:0010370:154	адрес отсутствует
69	1.1.63	1.1.64	238°8.0'	351.51	данные отсутствуют	данные отсутствуют	данные отсутствуют
70	1.1.63	1.1.63			данные отсутствуют	50:23:0010370:152(1)	ddemenkov@usadbamo.ru
71	1.1.64	1.1.65	326°16.0'	135.92	данные отсутствуют	50:23:0000000:154483(1)	адрес отсутствует; vadim-ekologia@mail.ru
72	1.1.65	1.1.66	326°18.4'	287.84	данные отсутствуют	50:23:0000000:154483(1)	адрес отсутствует; vadim-ekologia@mail.ru
73	1.1.66	1.1.67	321°59.1'	42.44	данные отсутствуют	50:23:0000000:154483(1)	адрес отсутствует; vadim-ekologia@mail.ru
74	1.1.67	1.1.68	300°58.8'	12.2	данные отсутствуют	50:23:0000000:154483(1)	адрес отсутствует; vadim-ekologia@mail.ru
75	1.1.68	1.1.69	14°19.4'	57.39	данные отсутствуют	данные отсутствуют	данные отсутствуют
76	1.1.69	1.1.70	356°3.4'	50.88	данные отсутствуют	данные отсутствуют	данные отсутствуют
77	1.1.70	1.1.71	298°4.3'	46.79	данные отсутствуют	данные отсутствуют	данные отсутствуют
78	1.1.71	1.1.72	276°42.7'	47.92	данные отсутствуют	данные отсутствуют	данные отсутствуют
79	1.1.72	1.1.73	255°57.7'	46.17	данные отсутствуют	данные отсутствуют	данные отсутствуют
80	1.1.73	1.1.1	315°31.0'	219.72	данные отсутствуют	50:23:0000000:154483(1)	адрес отсутствует; vadim-ekologia@mail.ru



ДОКУМЕНТ ПОДПИСАН  
ЭЛЕКТРОННОЙ ПОДПИСЬЮ

Сертификат: 009F0BDC181A023B64597F1E2579BEFB50

Владелец: ФЕДЕРАЛЬНАЯ СЛУЖБА ГОСУДАРСТВЕННОЙ  
РЕГИСТРАЦИИ, КАДАСТРА И КАРТОГРАФИИ  
Действителен: с 02.08.2024 по 26.10.2025


полное наименование должности

инициалы, фамилия

Выписка из Единого государственного реестра недвижимости об объекте недвижимости  
Описание местоположения земельного участка

Земельный участок			
вид объекта недвижимости			
Лист № 1 раздела 3.2	Всего листов раздела 3.2: 3	Всего разделов: 8	Всего листов выписки: 47
22.08.2025г. № КУВИ-001/2025-161293675			
Кадастровый номер:		50:23:0010370:85	

Сведения о характерных точках границы земельного участка				
Система координат МСК-50, зона 2				
Номер точки	Координаты, м		Описание закрепления на местности	Средняя квадратичная погрешность определения координат характерных точек границ земельного участка, м
	X	Y		
1	2	3	4	5
1	454395.64	2252194.44	-	0.3
2	454527.21	2252281.22	-	0.3
3	454552.4	2252267.22	-	0.3
4	454597.19	2252272.82	-	0.3
5	454655.97	2252331.61	-	0.3
6	454686.76	2252331.61	-	0.3
7	454717.56	2252289.62	-	0.3
8	454804.33	2252233.63	-	0.3
9	454815.53	2252239.23	-	0.3
10	454851.92	2252250.43	-	0.3
11	454860.32	2252289.62	-	0.3
12	454874.32	2252309.21	-	0.3
13	454868.72	2252326.01	-	7.5
14	454916.3	2252359.6	-	0.3
15	455025.48	2252407.19	-	0.3
16	455014.28	2252233.63	-	0.3
17	455072.36	2252055.88	-	0.3
18	455257.12	2252050.28	-	0.3
19	455287.91	2252011.09	-	0.3
20	455346.69	2251848.73	-	0.3
21	455794.57	2251952.31	-	0.3
22	455839.36	2251876.73	-	7.5

полное наименование должности	<div><div>ДОКУМЕНТ ПОДПИСАН ЭЛЕКТРОННОЙ ПОДПИСЬЮ</div><div>Сертификат: 009F0BDC181A023B64597F1E2579BEFB50</div><div>Владелец: ФЕДЕРАЛЬНАЯ СЛУЖБА ГОСУДАРСТВЕННОЙ РЕГИСТРАЦИИ, КАДАСТРА И КАРТОГРАФИИ</div><div>Действителен: с 02.08.2024 по 26.10.2025</div></div>	инициалы, фамилия

Земельный участок			
вид объекта недвижимости			

Лист № 2 раздела 3.2	Всего листов раздела 3.2: 3	Всего разделов: 8	Всего листов выписки: 47
----------------------	-----------------------------	-------------------	--------------------------

22.08.2025г. № КУВИ-001/2025-161293675

Кадастровый номер: 50:23:0010370:85

1	2	3	4	5
23	455836.72	2251890.9	-	7.5
24	455751.69	2252078.87	-	7.5
25	455670.5	2252077.65	-	7.5
26	455588.62	2252037.29	-	7.5
27	455545.53	2252123.18	-	7.5
28	455547.01	2252212.97	-	7.5
29	455540.59	2252376.94	-	7.5
30	455481.23	2252363.33	-	7.5
31	455402.63	2252550.38	-	7.5
32	455374.69	2252555.92	-	7.5
33	455328.1	2252641.57	-	7.5
34	455323.83	2252813.42	-	7.5
35	455338.99	2252908.11	-	7.5
36	455432.63	2252859.97	-	7.5
37	455476.15	2252927.8	-	7.5
38	455332.2	2252996.29	-	7.5
39	455336.57	2253215.34	-	7.5
40	455512.78	2253046.7	-	7.5
41	455543.47	2253114.81	-	7.5
42	455361.17	2253303.54	-	7.5
43	455369.79	2253398.94	-	7.5
44	455184.47	2253343.24	-	7.5
45	455130.15	2253221.95	-	7.5
46	455023.05	2253081.41	-	7.5
47	455084.25	2252958.11	-	7.5
48	455079.78	2252707.65	-	7.5
49	454926.7	2252781.57	-	7.5
50	454806	2252607.69	-	7.5
51	454893.51	2252506.58	-	7.5



ДОКУМЕНТ ПОДПИСАН  
ЭЛЕКТРОННОЙ ПОДПИСЬЮ

Сертификат: 009F0BDC181A023B64597F1E2579BEFB50

Владелец: ФЕДЕРАЛЬНАЯ СЛУЖБА ГОСУДАРСТВЕННОЙ

РЕГИСТРАЦИИ, КАДАСТРА И КАРТОГРАФИИ

Действителен: с 02.08.2024 по 26.10.2025

полное наименование должности

инициалы, фамилия

Земельный участок			
вид объекта недвижимости			

Лист № 3 раздела 3.2	Всего листов раздела 3.2: 3	Всего разделов: 8	Всего листов выписки: 47
----------------------	-----------------------------	-------------------	--------------------------

22.08.2025г. № КУВИ-001/2025-161293675

Кадастровый номер: 50:23:0010370:85

1	2	3	4	5
52	454904.98	2252397.07	-	7.5
53	454837.27	2252333.26	-	7.5
54	454661.65	2252379.98	-	7.5
55	454545.13	2252336.74	-	7.5
56	454195.25	2252797.43	-	7.5
57	454125.95	2252812.08	-	7.5
58	454072.68	2252873.52	-	7.5
59	454130.87	2252955.14	-	7.5
60	454063.03	2253018.81	-	7.5
61	453965.6	2253007.88	-	7.5
62	453931.37	2253044.04	-	7.5
63	453909.42	2253041.66	-	7.5
64	453723.85	2252743.13	-	7.5
65	453836.88	2252667.65	-	7.5
66	454076.37	2252507.97	-	7.5
67	454109.81	2252481.83	-	7.5
68	454116.09	2252471.37	-	7.5
69	454171.7	2252485.57	-	7.5
70	454222.46	2252482.07	-	7.5
71	454244.48	2252440.78	-	7.5
72	454250.08	2252393.19	-	7.5
73	454238.88	2252348.4	-	7.5
1	454395.64	2252194.44	-	0.3



ДОКУМЕНТ ПОДПИСАН  
ЭЛЕКТРОННОЙ ПОДПИСЬЮ

Сертификат: 009F0BDC181A023B64597F1E2579BEFB50

Владелец: ФЕДЕРАЛЬНАЯ СЛУЖБА ГОСУДАРСТВЕННОЙ

РЕГИСТРАЦИИ, КАДАСТРА И КАРТОГРАФИИ

Действителен: с 02.08.2024 по 26.10.2025

полное наименование должности

инициалы, фамилия

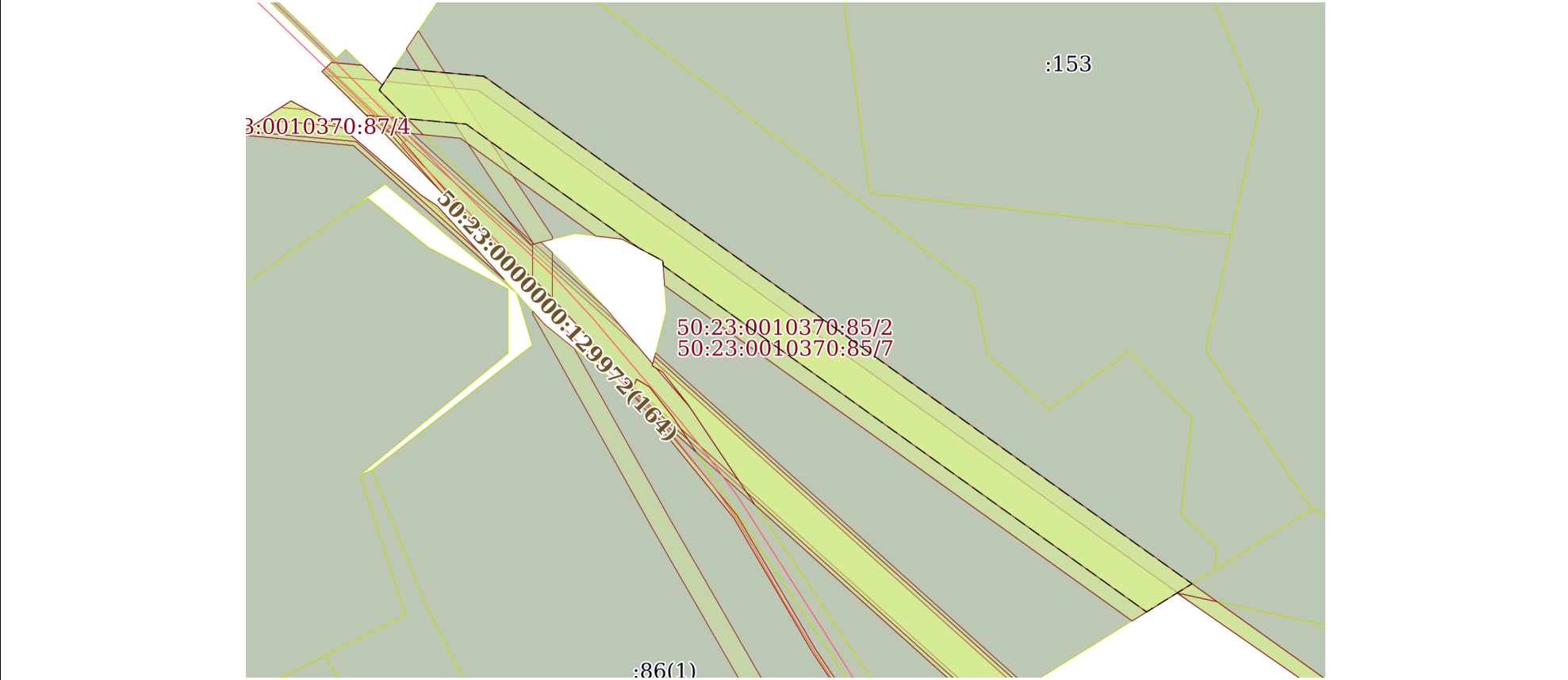
Выписка из Единого государственного реестра недвижимости об объекте недвижимости  
Сведения о частях земельного участка

Земельный участок			
вид объекта недвижимости			
Лист № 1 раздела 4	Всего листов раздела 4: 11	Всего разделов: 8	Всего листов выписки: 47
22.08.2025г. № КУВИ-001/2025-161293675			
Кадастровый номер:		50:23:0010370:85	
План (чертеж, схема) части земельного участка		Учетный номер части: 50:23:0010370:85/1	
Масштаб 1:6000		Условные обозначения:	


полное наименование должности	 ДОКУМЕНТ ПОДПИСАН ЭЛЕКТРОННОЙ ПОДПИСЬЮ Сертификат: 009F0BDC181A023B64597F1E2579BEFB50 Владелец: ФЕДЕРАЛЬНАЯ СЛУЖБА ГОСУДАРСТВЕННОЙ РЕГИСТРАЦИИ, КАДАСТРА И КАРТОГРАФИИ Действителен: с 02.08.2024 по 26.10.2025	инициалы, фамилия

Земельный участок			
вид объекта недвижимости			
Лист № 2 раздела 4	Всего листов раздела 4: 11	Всего разделов: 8	Всего листов выписки: 47
22.08.2025г. № КУВИ-001/2025-161293675			
Кадастровый номер:		50:23:0010370:85	

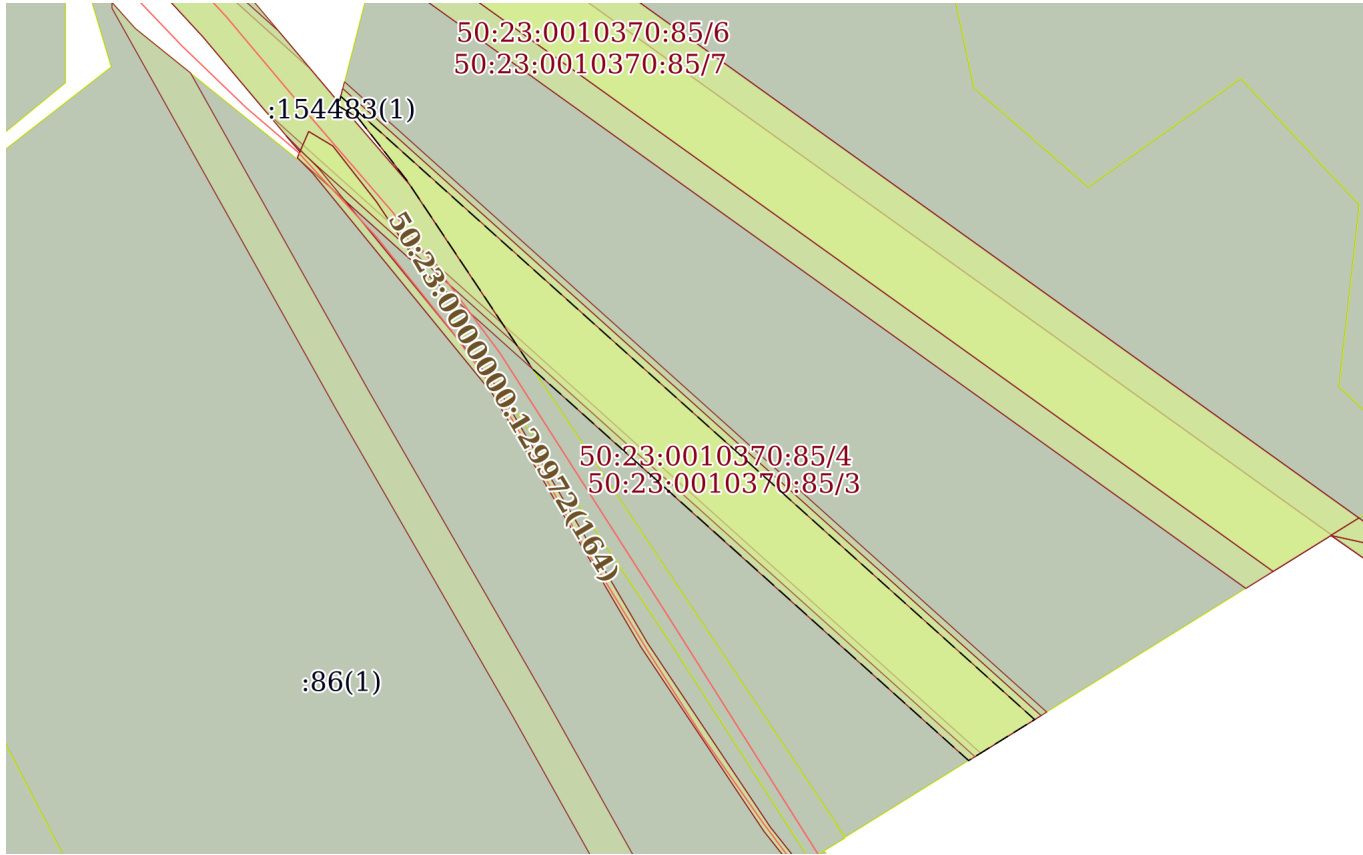
План (чертеж, схема) части земельного участка	Учетный номер части: 50:23:0010370:85/2
---	---




Масштаб 1:6000	Условные обозначения:	
----------------	-----------------------	--

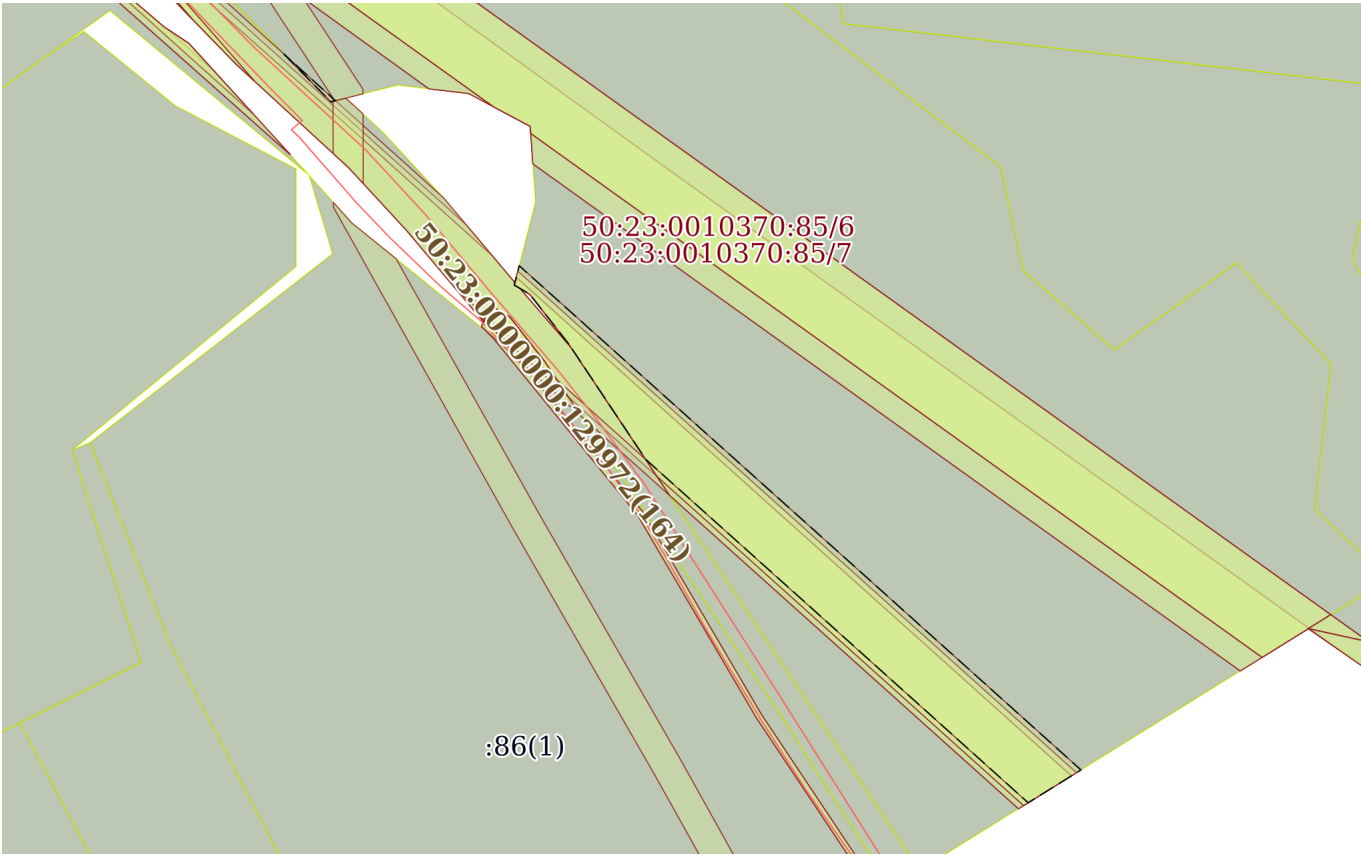
полное наименование должности	<div><p>ДОКУМЕНТ ПОДПИСАН ЭЛЕКТРОННОЙ ПОДПИСЬЮ</p><p>Сертификат: 009F0BDC181A023B64597F1E2579BEFB50</p><p>Владелец: ФЕДЕРАЛЬНАЯ СЛУЖБА ГОСУДАРСТВЕННОЙ РЕГИСТРАЦИИ, КАДАСТРА И КАРТОГРАФИИ</p><p>Действителен: с 02.08.2024 по 26.10.2025</p></div>	инициалы, фамилия


Земельный участок			
вид объекта недвижимости			
Лист № 3 раздела 4	Всего листов раздела 4: 11	Всего разделов: 8	Всего листов выписки: 47
22.08.2025г. № КУВИ-001/2025-161293675			
Кадастровый номер:		50:23:0010370:85	

План (чертеж, схема) части земельного участка		Учетный номер части: 50:23:0010370:85/3	
			
Масштаб 1:4000		Условные обозначения:	

		ДОКУМЕНТ ПОДПИСАН ЭЛЕКТРОННОЙ ПОДПИСЬЮ	
полное наименование должности		инициалы, фамилия	
		Сертификат: 009F0BDC181A023B64597F1E2579BEFB50 Владелец: ФЕДЕРАЛЬНАЯ СЛУЖБА ГОСУДАРСТВЕННОЙ РЕГИСТРАЦИИ, КАДАСТРА И КАРТОГРАФИИ Действителен: с 02.08.2024 по 26.10.2025	



Земельный участок			
вид объекта недвижимости			
Лист № 4 раздела 4	Всего листов раздела 4: 11	Всего разделов: 8	Всего листов выписки: 47
22.08.2025г. № КУВИ-001/2025-161293675			
Кадастровый номер:		50:23:0010370:85	
План (чертеж, схема) части земельного участка		Учетный номер части: 50:23:0010370:85/4	
			
Масштаб 1:5000		Условные обозначения:	

полное наименование должности	 ДОКУМЕНТ ПОДПИСАН ЭЛЕКТРОННОЙ ПОДПИСЬЮ Сертификат: 009F0BDC181A023B64597F1E2579BEFB50 Владелец: ФЕДЕРАЛЬНАЯ СЛУЖБА ГОСУДАРСТВЕННОЙ РЕГИСТРАЦИИ, КАДАСТРА И КАРТОГРАФИИ Действителен: с 02.08.2024 по 26.10.2025	инициалы, фамилия

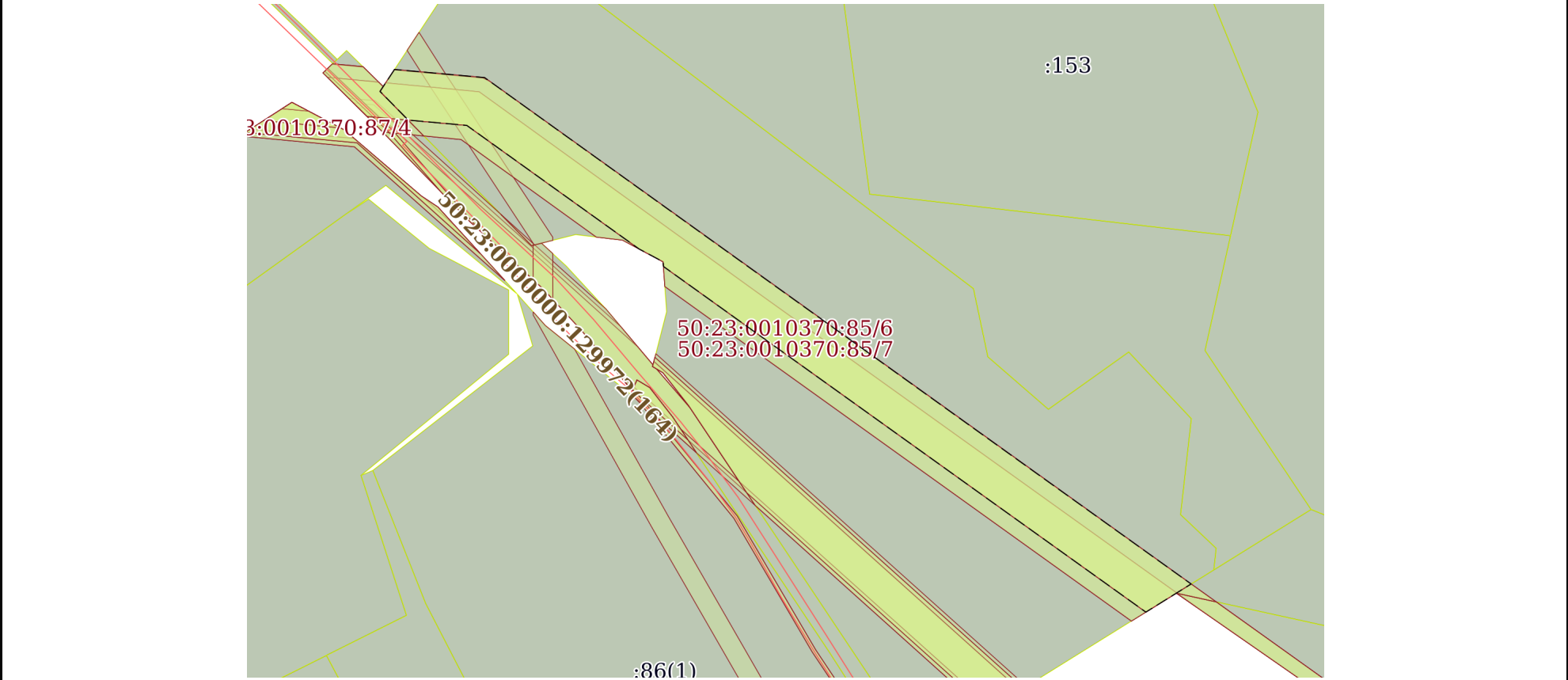
Земельный участок			
вид объекта недвижимости			
Лист № 5 раздела 4	Всего листов раздела 4: 11	Всего разделов: 8	Всего листов выписки: 47
22.08.2025г. № КУВИ-001/2025-161293675			
Кадастровый номер:		50:23:0010370:85	

План (чертеж, схема) части земельного участка		Учетный номер части: 50:23:0010370:85/5	
Масштаб 1:4000	Условные обозначения:		


		ДОКУМЕНТ ПОДПИСАН ЭЛЕКТРОННОЙ ПОДПИСЬЮ	
полное наименование должности		Сертификат: 009F0BDC181A023B64597F1E2579BEFB50 Владелец: ФЕДЕРАЛЬНАЯ СЛУЖБА ГОСУДАРСТВЕННОЙ РЕГИСТРАЦИИ, КАДАСТРА И КАРТОГРАФИИ Действителен: с 02.08.2024 по 26.10.2025	инициалы, фамилия

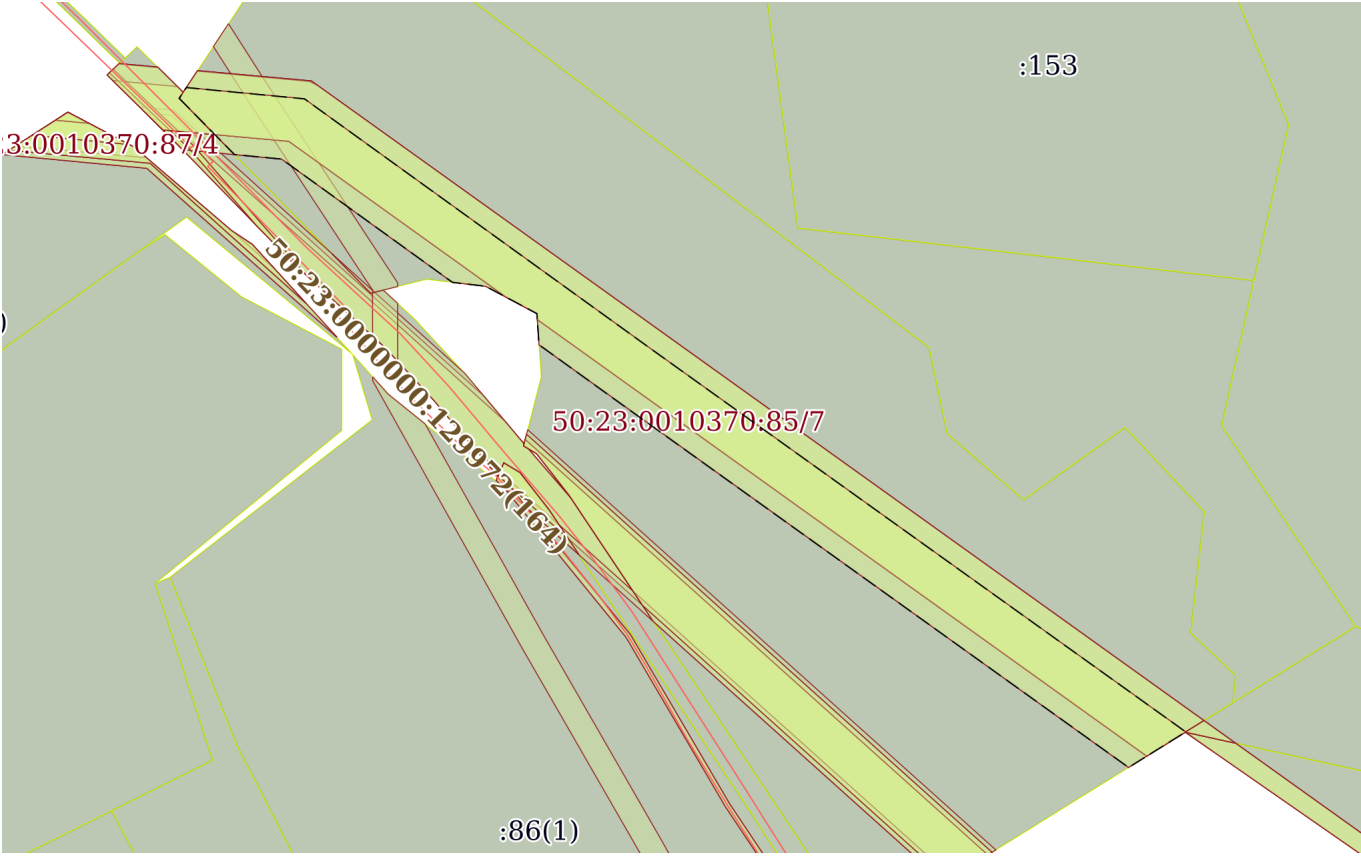
Земельный участок			
вид объекта недвижимости			
Лист № 6 раздела 4	Всего листов раздела 4: 11	Всего разделов: 8	Всего листов выписки: 47
22.08.2025г. № КУВИ-001/2025-161293675			
Кадастровый номер:		50:23:0010370:85	


План (чертеж, схема) части земельного участка	Учетный номер части: 50:23:0010370:85/6
---	---




Масштаб 1:6000	Условные обозначения:	
----------------	-----------------------	--


полное наименование должности	<div><p>ДОКУМЕНТ ПОДПИСАН ЭЛЕКТРОННОЙ ПОДПИСЬЮ</p><p>Сертификат: 009F0BDC181A023B64597F1E2579BEFB50</p><p>Владелец: ФЕДЕРАЛЬНАЯ СЛУЖБА ГОСУДАРСТВЕННОЙ РЕГИСТРАЦИИ, КАДАСТРА И КАРТОГРАФИИ</p><p>Действителен: с 02.08.2024 по 26.10.2025</p></div>	инициалы, фамилия

Земельный участок			
вид объекта недвижимости			
Лист № 7 раздела 4	Всего листов раздела 4: 11	Всего разделов: 8	Всего листов выписки: 47
22.08.2025г. № КУВИ-001/2025-161293675			
Кадастровый номер:		50:23:0010370:85	
План (чертеж, схема) части земельного участка		Учетный номер части: 50:23:0010370:85/7	
			
Масштаб 1:6000		Условные обозначения:	

полное наименование должности	<div><p>ДОКУМЕНТ ПОДПИСАН ЭЛЕКТРОННОЙ ПОДПИСЬЮ</p><p>Сертификат: 009F0BDC181A023B64597F1E2579BEFB50 Владелец: ФЕДЕРАЛЬНАЯ СЛУЖБА ГОСУДАРСТВЕННОЙ РЕГИСТРАЦИИ, КАДАСТРА И КАРТОГРАФИИ Действителен: с 02.08.2024 по 26.10.2025</p></div>	инициалы, фамилия

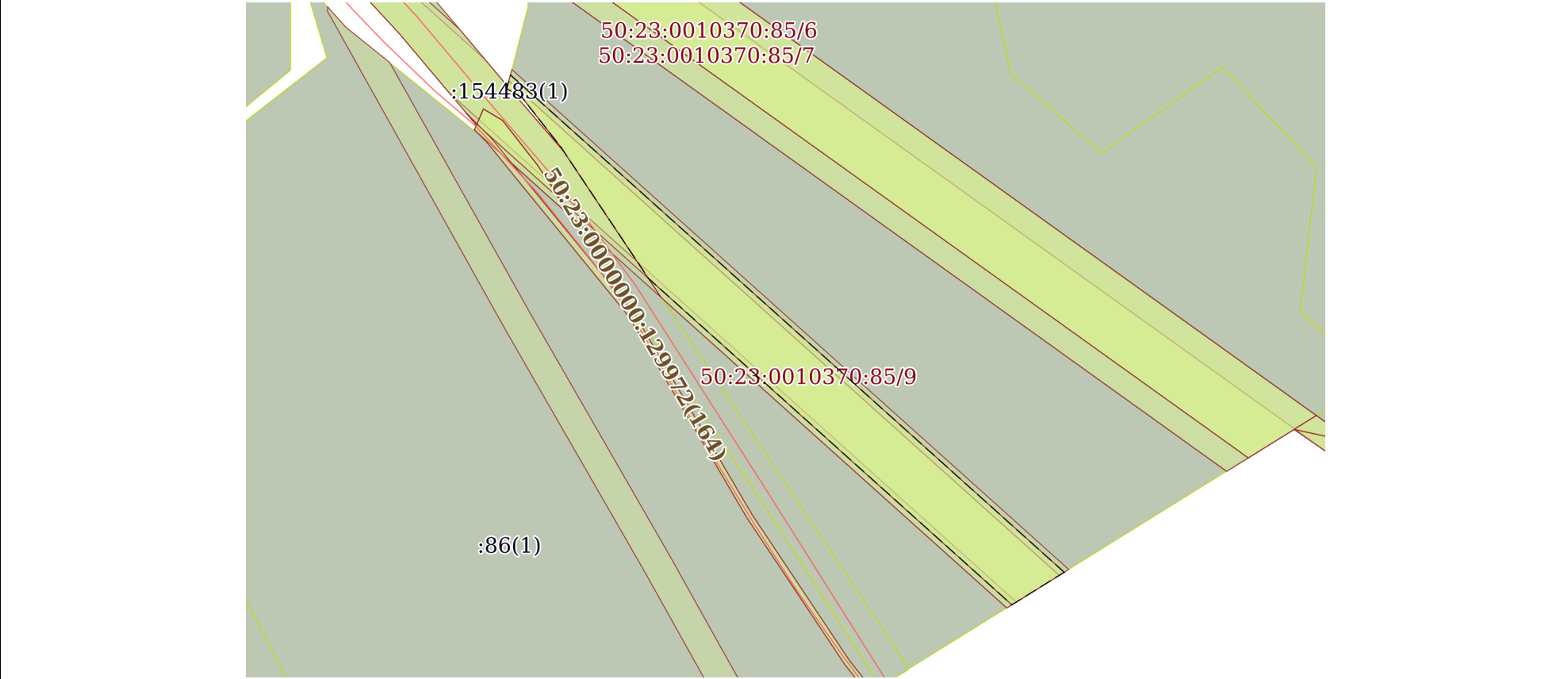
Земельный участок			
вид объекта недвижимости			
Лист № 8 раздела 4	Всего листов раздела 4: 11	Всего разделов: 8	Всего листов выписки: 47
22.08.2025г. № КУВИ-001/2025-161293675			
Кадастровый номер:		50:23:0010370:85	

План (чертеж, схема) части земельного участка	Учетный номер части: 50:23:0010370:85/8
	
Масштаб 1:3000	Условные обозначения:


полное наименование должности	<div><p>ДОКУМЕНТ ПОДПИСАН ЭЛЕКТРОННОЙ ПОДПИСЬЮ</p><p>Сертификат: 009F0BDC181A023B64597F1E2579BEFB50</p><p>Владелец: ФЕДЕРАЛЬНАЯ СЛУЖБА ГОСУДАРСТВЕННОЙ РЕГИСТРАЦИИ, КАДАСТРА И КАРТОГРАФИИ</p><p>Действителен: с 02.08.2024 по 26.10.2025</p></div>	инициалы, фамилия

Земельный участок			
вид объекта недвижимости			
Лист № 9 раздела 4	Всего листов раздела 4: 11	Всего разделов: 8	Всего листов выписки: 47
22.08.2025г. № КУВИ-001/2025-161293675			
Кадастровый номер:		50:23:0010370:85	

План (чертеж, схема) части земельного участка	Учетный номер части: 50:23:0010370:85/9
---	---

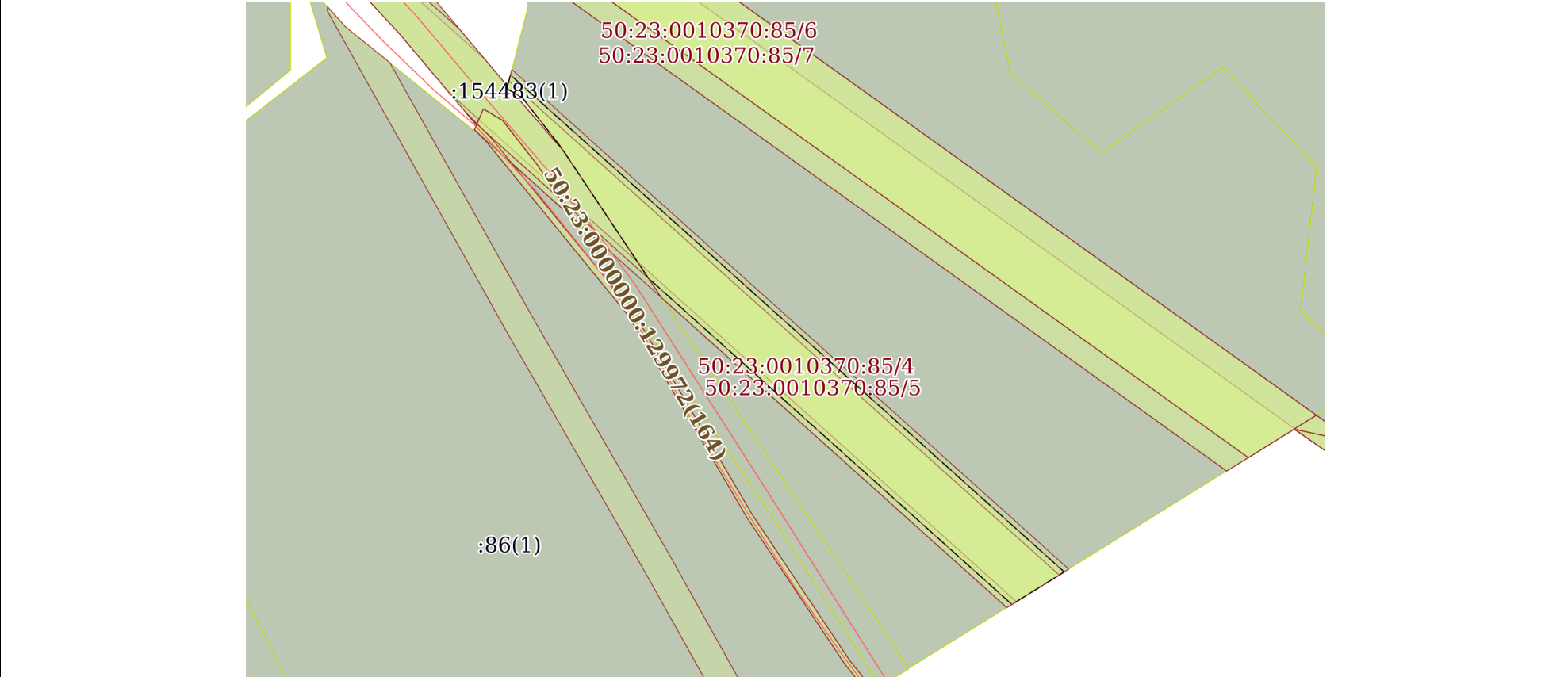


Масштаб 1:4000	Условные обозначения:	
----------------	-----------------------	--


полное наименование должности	<div><p>ДОКУМЕНТ ПОДПИСАН ЭЛЕКТРОННОЙ ПОДПИСЬЮ</p><p>Сертификат: 009F0BDC181A023B64597F1E2579BEFB50</p><p>Владелец: ФЕДЕРАЛЬНАЯ СЛУЖБА ГОСУДАРСТВЕННОЙ РЕГИСТРАЦИИ, КАДАСТРА И КАРТОГРАФИИ</p><p>Действителен: с 02.08.2024 по 26.10.2025</p></div>	инициалы, фамилия

Земельный участок			
вид объекта недвижимости			
Лист № 10 раздела 4	Всего листов раздела 4: 11	Всего разделов: 8	Всего листов выписки: 47
22.08.2025г. № КУВИ-001/2025-161293675			
Кадастровый номер:		50:23:0010370:85	

План (чертеж, схема) части земельного участка	Учетный номер части: 50:23:0010370:85/10
---	--

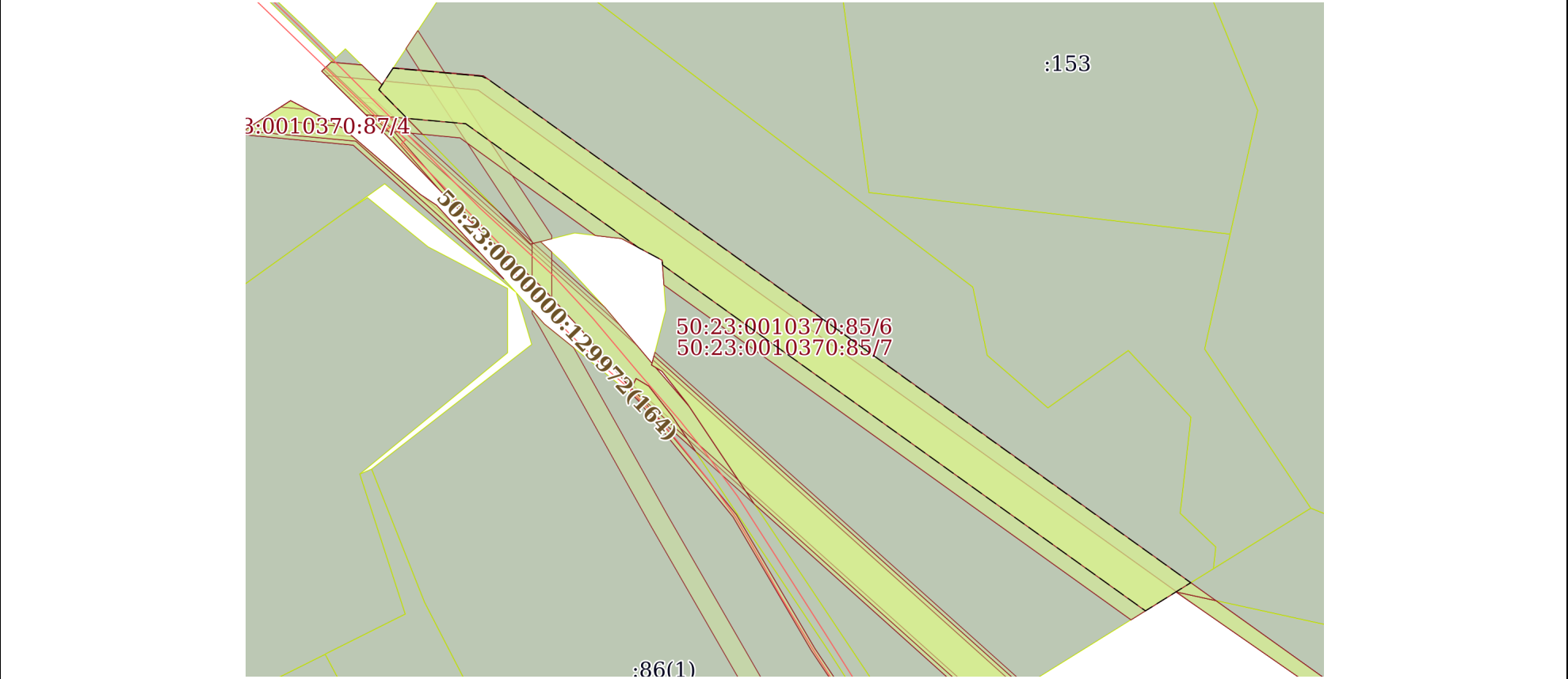


Масштаб 1:4000	Условные обозначения:	
----------------	-----------------------	--


полное наименование должности	<div><p>ДОКУМЕНТ ПОДПИСАН ЭЛЕКТРОННОЙ ПОДПИСЬЮ</p><p>Сертификат: 009F0BDC181A023B64597F1E2579BEFB50</p><p>Владелец: ФЕДЕРАЛЬНАЯ СЛУЖБА ГОСУДАРСТВЕННОЙ РЕГИСТРАЦИИ, КАДАСТРА И КАРТОГРАФИИ</p><p>Действителен: с 02.08.2024 по 26.10.2025</p></div>	инициалы, фамилия

Земельный участок			
вид объекта недвижимости			
Лист № 11 раздела 4	Всего листов раздела 4: 11	Всего разделов: 8	Всего листов выписки: 47
22.08.2025г. № КУВИ-001/2025-161293675			
Кадастровый номер:		50:23:0010370:85	

План (чертеж, схема) части земельного участка	Учетный номер части: 50:23:0010370:85/11
---	--



Масштаб 1:6000	Условные обозначения:	
----------------	-----------------------	--

полное наименование должности	<div><p>ДОКУМЕНТ ПОДПИСАН ЭЛЕКТРОННОЙ ПОДПИСЬЮ</p><p>Сертификат: 009F0BDC181A023B64597F1E2579BEFB50 Владелец: ФЕДЕРАЛЬНАЯ СЛУЖБА ГОСУДАРСТВЕННОЙ РЕГИСТРАЦИИ, КАДАСТРА И КАРТОГРАФИИ Действителен: с 02.08.2024 по 26.10.2025</p></div>	инициалы, фамилия



Выписка из Единого государственного реестра недвижимости об объекте недвижимости  
Сведения о частях земельного участка


Земельный участок			
вид объекта недвижимости			
Лист № 1 раздела 4.1	Всего листов раздела 4.1: 12	Всего разделов: 8	Всего листов выписки: 47
22.08.2025г. № КУВИ-001/2025-161293675			
Кадастровый номер:		50:23:0010370:85	

Учетный номер части	Площадь, м2	Содержание ограничения в использовании или ограничения права на объект недвижимости или обременения объекта недвижимости
1	2	3
50:23:0010370:85/1	45387	вид ограничения (обременения): ограничения прав на земельный участок, предусмотренные статьей 56 Земельного кодекса Российской Федерации; Срок действия: не установлен; реквизиты документа-основания: постановление "О порядке установления охранных зон объектов электросетевого хозяйства и особых условий использования земельных участков, расположенных в границах таких зон" от 24.02.2009 № 160 выдан: Правительство Российской Федерации; Содержание ограничения (обременения): Ограничение использования объектов недвижимости в границах зоны: 10. В пределах охранных зон без письменного решения о согласовании сетевых организаций юридическим и физическим лицам запрещаются: а) строительство, капитальный ремонт, реконструкция или снос зданий и сооружений; б) горные, взрывные, мелиоративные работы, в том числе связанные с временным затоплением земель; в) посадка и вырубка деревьев и кустарников; г) дноуглубительные, землечерпальные и погрузочно-разгрузочные работы, добыча рыбы, других водных животных и растений придонными орудиями лова, устройство водопоев, колка и заготовка льда (в охранных зонах подводных кабельных линий электропередачи); д) проход судов, у которых расстояние по вертикали от верхнего крайнего габарита с грузом или без груза до нижней точки провеса проводов переходов воздушных линий электропередачи через водоемы менее минимально допустимого расстояния, в том числе с учетом максимального уровня подъема воды при паводке; е) проезд машин и механизмов, имеющих общую высоту с грузом или без груза от поверхности дороги более 4,5 метра (в охранных зонах воздушных линий электропередачи); ж) земляные работы на глубине более 0,3 метра (на вспахиваемых землях на глубине более 0,45 метра), а также планировка грунта (в охранных зонах подземных кабельных линий электропередачи); з) полив сельскохозяйственных культур в случае, если высота струи воды может составить свыше 3 метров (в охранных зонах воздушных линий электропередачи); и) полевые сельскохозяйственные работы с применением сельскохозяйственных машин и оборудования высотой более 4 метров (в охранных зонах воздушных линий электропередачи) или полевые сельскохозяйственные работы, связанные с вспашкой земли (в охранных зонах кабельных линий электропередачи). 11. В охранных зонах, установленных для объектов электросетевого хозяйства напряжением до 1000 вольт, помимо действий, предусмотренных пунктом 10 настоящих Правил, без письменного решения о согласовании сетевых организаций запрещается: а) размещать детские и спортивные площадки, стадионы, рынки, торговые точки, полевые станы, загоны для скота, гаражи и стоянки всех видов машин и механизмов (в охранных зонах воздушных линий электропередачи); б) складировать или

		ДОКУМЕНТ ПОДПИСАН ЭЛЕКТРОННОЙ ПОДПИСЬЮ	
Сертификат: 009F0BDC181A023B64597F1E2579BEFB50			
Владелец: ФЕДЕРАЛЬНАЯ СЛУЖБА ГОСУДАРСТВЕННОЙ РЕГИСТРАЦИИ, КАДАСТРА И КАРТОГРАФИИ			
Действителен: с 02.08.2024 по 26.10.2025			
полное наименование должности		инициалы, фамилия	


Земельный участок			
вид объекта недвижимости			
Лист № 2 раздела 4.1	Всего листов раздела 4.1: 12	Всего разделов: 8	Всего листов выписки: 47
22.08.2025г. № КУВИ-001/2025-161293675			
Кадастровый номер:		50:23:0010370:85	

		размещать хранилища любых, в том числе горюче-смазочных, материалов; в) устраивать причалы для стоянки судов, барж и плавучих кранов, бросать якоря с судов и осуществлять их проход с отданными якорями, цепями, лотами, волокушами и тралами (в охранных зонах подводных кабельных линий электропередачи). (Постановление Правительства РФ № 160 от 24.02.2009 г. "О порядке установления охранных зон объектов электросетевого хозяйства и особых условий использования земельных участков, расположенных в границах таких зон" п.п. 10, 11); Реестровый номер границы: 50.00.2.197
50:23:0010370:85/2	47580	вид ограничения (обременения): ограничения прав на земельный участок, предусмотренные статьей 56 Земельного кодекса Российской Федерации; Срок действия: не установлен; реквизиты документа-основания: постановление "О порядке установления охранных зон объектов электросетевого хозяйства и особых условий использования земельных участков, расположенных в границах таких зон" от 24.02.2009 № 160 выдан: Правительство Российской Федерации; Содержание ограничения (обременения): Ограничение использования объектов недвижимости в границах зоны: 10. В пределах охранных зон без письменного решения о согласовании сетевых организаций юридическим и физическим лицам запрещаются: а) строительство, капитальный ремонт, реконструкция или снос зданий и сооружений; б) горные, взрывные, мелиоративные работы, в том числе связанные с временным затоплением земель; в) посадка и вырубка деревьев и кустарников; г) дноуглубительные, землечерпальные и погрузочно-разгрузочные работы, добыча рыбы, других водных животных и растений придонными орудиями лова, устройство водопоев, колка и заготовка льда (в охранных зонах подводных кабельных линий электропередачи); д) проход судов, у которых расстояние по вертикали от верхнего крайнего габарита с грузом или без груза до нижней точки провеса проводов переходов воздушных линий электропередачи через водоемы менее минимально допустимого расстояния, в том числе с учетом максимального уровня подъема воды при паводке; е) проезд машин и механизмов, имеющих общую высоту с грузом или без груза от поверхности дороги более 4,5 метра (в охранных зонах воздушных линий электропередачи); ж) земляные работы на глубине более 0,3 метра (на вспахиваемых землях на глубине более 0,45 метра), а также планировка грунта (в охранных зонах подземных кабельных линий электропередачи); з) полив сельскохозяйственных культур в случае, если высота струи воды может составить свыше 3 метров (в охранных зонах воздушных линий электропередачи); и) полевые сельскохозяйственные работы с применением сельскохозяйственных машин и оборудования высотой более 4 метров (в охранных зонах воздушных линий электропередачи) или полевые сельскохозяйственные работы, связанные с вспашкой земли (в охранных зонах кабельных линий электропередачи). 11. В охранных зонах, установленных для объектов электросетевого хозяйства напряжением до 1000 вольт, помимо действий, предусмотренных пунктом 10 настоящих Правил, без письменного решения о согласовании сетевых организаций запрещается: а) размещать детские и спортивные площадки, стадионы, рынки, торговые точки, полевые станы, загоны для скота, гаражи и стоянки всех видов машин и механизмов (в охранных зонах воздушных линий электропередачи); б) складировать или размещать хранилища любых, в том числе горюче-смазочных, материалов; в) устраивать причалы для стоянки судов, барж и

полное наименование должности	 ДОКУМЕНТ ПОДПИСАН ЭЛЕКТРОННОЙ ПОДПИСЬЮ Сертификат: 009F0BDC181A023B64597F1E2579BEFB50 Владелец: ФЕДЕРАЛЬНАЯ СЛУЖБА ГОСУДАРСТВЕННОЙ РЕГИСТРАЦИИ, КАДАСТРА И КАРТОГРАФИИ Действителен: с 02.08.2024 по 26.10.2025	инициалы, фамилия


Земельный участок			
вид объекта недвижимости			
Лист № 3 раздела 4.1	Всего листов раздела 4.1: 12	Всего разделов: 8	Всего листов выписки: 47
22.08.2025г. № КУВИ-001/2025-161293675			
Кадастровый номер:		50:23:0010370:85	

		плавучих кранов, бросать якоря с судов и осуществлять их проход с отданными якорями, цепями, лотами, волокушами и тралами (в охранных зонах подводных кабельных линий электропередачи). (Постановление Правительства РФ № 160 от 24.02.2009 г. "О порядке установления охранных зон объектов электросетевого хозяйства и особых условий использования земельных участков, расположенных в границах таких зон" п.п. 10, 11); Реестровый номер границы: 50.00.2.199
50:23:0010370:85/3	16032	вид ограничения (обременения): ограничения прав на земельный участок, предусмотренные статьей 56 Земельного кодекса Российской Федерации; Срок действия: не установлен; реквизиты документа-основания: постановление "О порядке установления охранных зон объектов электросетевого хозяйства и особых условий использования земельных участков, расположенных в границах таких зон" от 24.02.2009 № 160 выдан: Правительство Российской Федерации; Содержание ограничения (обременения): Ограничение использования объектов недвижимости в границах зоны: 10. В пределах охранных зон без письменного решения о согласовании сетевых организаций юридическим и физическим лицам запрещаются: а) строительство, капитальный ремонт, реконструкция или снос зданий и сооружений; б) горные, взрывные, мелиоративные работы, в том числе связанные с временным затоплением земель; в) посадка и вырубка деревьев и кустарников; г) дноуглубительные, землечерпальные и погрузочно-разгрузочные работы, добыча рыбы, других водных животных и растений придонными орудиями лова, устройство водопоев, колка и заготовка льда (в охранных зонах подводных кабельных линий электропередачи); д) проход судов, у которых расстояние по вертикали от верхнего крайнего габарита с грузом или без груза до нижней точки провеса проводов переходов воздушных линий электропередачи через водоемы менее минимально допустимого расстояния, в том числе с учетом максимального уровня подъема воды при паводке; е) проезд машин и механизмов, имеющих общую высоту с грузом или без груза от поверхности дороги более 4,5 метра (в охранных зонах воздушных линий электропередачи); ж) земляные работы на глубине более 0,3 метра (на вспахиваемых землях на глубине более 0,45 метра), а также планировка грунта (в охранных зонах подземных кабельных линий электропередачи); з) полив сельскохозяйственных культур в случае, если высота струи воды может составить свыше 3 метров (в охранных зонах воздушных линий электропередачи); и) полевые сельскохозяйственные работы с применением сельскохозяйственных машин и оборудования высотой более 4 метров (в охранных зонах воздушных линий электропередачи) или полевые сельскохозяйственные работы, связанные с вспашкой земли (в охранных зонах кабельных линий электропередачи). 11. В охранных зонах, установленных для объектов электросетевого хозяйства напряжением до 1000 вольт, помимо действий, предусмотренных пунктом 10 настоящих Правил, без письменного решения о согласовании сетевых организаций запрещается: а) размещать детские и спортивные площадки, стадионы, рынки, торговые точки, полевые станы, загоны для скота, гаражи и стоянки всех видов машин и механизмов (в охранных зонах воздушных линий электропередачи); б) складировать или размещать хранилища любых, в том числе горюче-смазочных, материалов; в) устраивать причалы для стоянки судов, барж и плавучих кранов, бросать якоря с судов и осуществлять их проход с отданными якорями, цепями, лотами, волокушами и

полное наименование должности	 ДОКУМЕНТ ПОДПИСАН ЭЛЕКТРОННОЙ ПОДПИСЬЮ Сертификат: 009F0BDC181A023B64597F1E2579BEFB50 Владелец: ФЕДЕРАЛЬНАЯ СЛУЖБА ГОСУДАРСТВЕННОЙ РЕГИСТРАЦИИ, КАДАСТРА И КАРТОГРАФИИ Действителен: с 02.08.2024 по 26.10.2025		инициалы, фамилия

Земельный участок			
вид объекта недвижимости			
Лист № 4 раздела 4.1	Всего листов раздела 4.1: 12	Всего разделов: 8	Всего листов выписки: 47
22.08.2025г. № КУВИ-001/2025-161293675			
Кадастровый номер:		50:23:0010370:85	

		тралами (в охранных зонах подводных кабельных линий электропередачи). (Постановление Правительства РФ № 160 от 24.02.2009 г. "О порядке установления охранных зон объектов электросетевого хозяйства и особых условий использования земельных участков, расположенных в границах таких зон" п.п. 10, 11); Реестровый номер границы: 50.23.2.24
50:23:0010370:85/4	17348	<p>вид ограничения (обременения): ограничения прав на земельный участок, предусмотренные статьей 56 Земельного кодекса Российской Федерации; Срок действия: не установлен; реквизиты документа-основания: постановление "О порядке установления охранных зон объектов электросетевого хозяйства и особых условий использования земельных участков, расположенных в границах таких зон" от 24.02.2009 № 160 выдан: Правительство Российской Федерации; Содержание ограничения (обременения): Ограничение использования объектов недвижимости в границах зоны: 10. В пределах охранных зон без письменного решения о согласовании сетевых организаций юридическим и физическим лицам запрещаются: а) строительство, капитальный ремонт, реконструкция или снос зданий и сооружений; б) горные, взрывные, мелиоративные работы, в том числе связанные с временным затоплением земель; в) посадка и вырубка деревьев и кустарников; г) дноуглубительные, землечерпальные и погрузочно-разгрузочные работы, добыча рыбы, других водных животных и растений придонными орудиями лова, устройство водоемов, колка и заготовка льда (в охранных зонах подводных кабельных линий электропередачи); д) проход судов, у которых расстояние по вертикали от верхнего крайнего габарита с грузом или без груза до нижней точки провеса проводов переходов воздушных линий электропередачи через водоемы менее минимально допустимого расстояния, в том числе с учетом максимального уровня подъема воды при паводке; е) проезд машин и механизмов, имеющих общую высоту с грузом или без груза от поверхности дороги более 4,5 метра (в охранных зонах воздушных линий электропередачи); ж) земляные работы на глубине более 0,3 метра (на вспахиваемых землях на глубине более 0,45 метра), а также планировка грунта (в охранных зонах подземных кабельных линий электропередачи); з) полив сельскохозяйственных культур в случае, если высота струи воды может составить свыше 3 метров (в охранных зонах воздушных линий электропередачи); и) полевые сельскохозяйственные работы с применением сельскохозяйственных машин и оборудования высотой более 4 метров (в охранных зонах воздушных линий электропередачи) или полевые сельскохозяйственные работы, связанные с вспашкой земли (в охранных зонах кабельных линий электропередачи). 11. В охранных зонах, установленных для объектов электросетевого хозяйства напряжением до 1000 вольт, помимо действий, предусмотренных пунктом 10 настоящих Правил, без письменного решения о согласовании сетевых организаций запрещается: а) размещать детские и спортивные площадки, стадионы, рынки, торговые точки, полевые станы, загоны для скота, гаражи и стоянки всех видов машин и механизмов (в охранных зонах воздушных линий электропередачи); б) складировать или размещать хранилища любых, в том числе горюче-смазочных, материалов; в) устраивать причалы для стоянки судов, барж и плавучих кранов, бросать якоря с судов и осуществлять их проход с отданными якорями, цепями, лотами, волокушами и тралами (в охранных зонах подводных кабельных линий электропередачи). (Постановление Правительства РФ № 160 от</p>

полное наименование должности	 ДОКУМЕНТ ПОДПИСАН ЭЛЕКТРОННОЙ ПОДПИСЬЮ Сертификат: 009F0BDC181A023B64597F1E2579BEFB50 Владелец: ФЕДЕРАЛЬНАЯ СЛУЖБА ГОСУДАРСТВЕННОЙ РЕГИСТРАЦИИ, КАДАСТРА И КАРТОГРАФИИ Действителен: с 02.08.2024 по 26.10.2025	инициалы, фамилия

Земельный участок			
вид объекта недвижимости			
Лист № 5 раздела 4.1	Всего листов раздела 4.1: 12	Всего разделов: 8	Всего листов выписки: 47
22.08.2025г. № КУВИ-001/2025-161293675			
Кадастровый номер:		50:23:0010370:85	
		24.02.2009 г. "О порядке установления охранных зон объектов электросетевого хозяйства и особых условий использования земельных участков, расположенных в границах таких зон" п.п. 10, 11); Реестровый номер границы: 50.23.2.21	
50:23:0010370:85/5	16032	вид ограничения (обременения): ограничения прав на земельный участок, предусмотренные статьей 56 Земельного кодекса Российской Федерации; Срок действия: не установлен; реквизиты документа-основания: об установлении публичного сервитута в целях размещения существующего объекта электросетевого хозяйства – «ВЛ 110 кВ Нежино-Гжель» от 02.06.2021 № 5644 выдан: Администрация Раменского городского округа Московской области; Содержание ограничения (обременения): Публичный сервитут в целях размещения существующего объекта электросетевого хозяйства – «ВЛ 110 кВ Нежино-Гжель» сроком действия 49 лет в интересах Публичного акционерного общества «Россети Московский регион». Срок публичного сервитута: в соответствии с п.8 ст.39.43 ЗК РФ публичный сервитут считается установленным со дня внесения сведений о нем в Единый государственный реестр недвижимости, согласно Постановлению Администрации Раменского городского округа от 02.06.2021 №5644 срок публичного сервитута составляет 49 лет. Владелец публичного сервитута: Публичное акционерное общество «Россети Московский регион», ИНН 5036065113, ОГРН 1057746555811. Почтовый адрес Публичного акционерного общества «Россети Московский регион»: 115114, г. Москва, 2-й Павелецкий пр., д. 3, стр. 2, адрес электронной почты: ues@moesk.ru.; Реестровый номер границы: 50:23-6.701; Вид объекта реестра границ: Зона с особыми условиями использования территории; Вид зоны по документу: Публичный сервитут в целях размещения существующего объекта электросетевого хозяйства – «ВЛ 110 кВ Нежино-Гжель»; Тип зоны: Зона публичного сервитута; Индекс: Московская область, Раменский городской округ, д. Вороново, д. Кузьево, п. Кузьевского фарфорового завода, д. Фрязино, с. Новохаритоново	
50:23:0010370:85/6	47579	вид ограничения (обременения): ограничения прав на земельный участок, предусмотренные статьей 56 Земельного кодекса Российской Федерации; Срок действия: не установлен; реквизиты документа-основания: об установлении публичного сервитута для использования земель и земельных участков в целях эксплуатации объекта энергетики федерального значения "Воздушная линия электропередачи ВЛ 220 кВ Цагинская 1" от 14.04.2021 № 549 выдан: Министерство энергетики Российской Федерации (Минэнерго России); Содержание ограничения (обременения): Публичный сервитут для использования земель и земельных участков в целях эксплуатации объекта энергетики федерального значения "Воздушная линия электропередачи ВЛ 220 кВ "Цагинская 1". Срок публичного сервитута: в соответствии с п.8 ст.39.43 ЗК РФ публичный сервитут считается установленным со дня внесения сведений о нем в Единый государственный реестр недвижимости, согласно Приказу Министерства энергетики Российской Федерации (Минэнерго России) от 08.07.2021 №549 срок публичного сервитута составляет 49 лет. Владелец публичного сервитута: Публичное акционерное общество «Россети Московский регион», ИНН 5036065113, ОГРН 1057746555811. Почтовый адрес Публичного акционерного общества «Россети Московский регион»: 115114, г. Москва, 2-й Павелецкий пр., д. 3, стр. 2, адрес электронной почты: ues@moesk.ru.; Реестровый номер границы: 50:00-6.1543; Вид объекта реестра границ: Зона с особыми условиями использования территории; Вид зоны по документу:	



ДОКУМЕНТ ПОДПИСАН  
ЭЛЕКТРОННОЙ ПОДПИСЬЮ

Сертификат: 009F0BDC181A023B64597F1E2579BEFB50

Владелец: ФЕДЕРАЛЬНАЯ СЛУЖБА ГОСУДАРСТВЕННОЙ  
РЕГИСТРАЦИИ, КАДАСТРА И КАРТОГРАФИИ  
Действителен: с 02.08.2024 по 26.10.2025

полное наименование должности

инициалы, фамилия

Земельный участок			
вид объекта недвижимости			
Лист № 6 раздела 4.1	Всего листов раздела 4.1: 12	Всего разделов: 8	Всего листов выписки: 47
22.08.2025г. № КУВИ-001/2025-161293675			
Кадастровый номер:		50:23:0010370:85	
		Публичный сервитут для использования земель и земельных участков в целях эксплуатации объекта энергетики федерального значения "Воздушная линия электропередачи ВЛ 220 кВ "Цагинская 1"; Тип зоны: Зона публичного сервитута; Индекс: Московская область, городской округ Жуковский, г. Жуковский, Раменский городской округ, п. Кратово, д. Хрипань, д. Шмелевки, д. Донино, д. Кошерево, ЖС и ЭК Григорово, д. Коняшино, д. Фрязино, д. Кузьево, д. Вороново	
50:23:0010370:85/7	45387	вид ограничения (обременения): ограничения прав на земельный участок, предусмотренные статьей 56 Земельного кодекса Российской Федерации; Срок действия: не установлен; реквизиты документа-основания: об установлении сервитута для использования земель и земельных участков в целях эксплуатации объекта энергетики федерального значения "Воздушная линия электропередачи ВЛ 220 кВ "Цагинская 2" от 18.08.2021 № 775 выдан: Министерство энергетики Российской Федерации (Минэнерго России); Содержание ограничения (обременения): Публичный сервитут для использования земель и земельных участков в целях эксплуатации объекта энергетики федерального значения "Воздушная линия электропередачи ВЛ 220 кВ "Цагинская 2". Срок публичного сервитута: в соответствии с п.8 ст.39.43 ЗК РФ публичный сервитут считается установленным со дня внесения сведений о нем в Единый государственный реестр недвижимости, согласно Приказу Министерства энергетики Российской Федерации (Минэнерго России) от 18.08.2021 №775 срок публичного сервитута составляет 49 лет. Обладатель публичного сервитута: Публичное акционерное общество «Россети Московский регион», ИНН 5036065113, ОГРН 1057746555811. Почтовый адрес Публичного акционерного общества «Россети Московский регион»: 115114, г. Москва, 2-й Павелецкий пр., д. 3, стр. 2, адрес электронной почты: ues@moesk.ru.; Реестровый номер границы: 50:00-6.1547; Вид объекта реестра границ: Зона с особыми условиями использования территории; Вид зоны по документу: Публичный сервитут для использования земель и земельного участка в целях эксплуатации объекта энергетики федерального значения "Воздушная линия электропередачи ВЛ 220 кВ "Цагинская 2"; Тип зоны: Зона публичного сервитута; Индекс: Московская область, городской округ Жуковский, г. Жуковский, Раменский городской округ, п. Кратово, д. Хрипань, д. Шмелевки, д. Донино, д. Кошерево, ЖС и ЭК Григорово, д. Коняшино, д. Фрязино, д. Кузьево, д. Вороново	
50:23:0010370:85/8	4874	вид ограничения (обременения): ограничения прав на земельный участок, предусмотренные статьей 56 Земельного кодекса Российской Федерации; Срок действия: не установлен; реквизиты документа-основания: о порядке установления охранных зон объектов электросетевого хозяйства и особых условий использования земельных участков, расположенных в границах таких зон от 24.02.2009 № 160 выдан: Правительство Российской Федерации ; Содержание ограничения (обременения): 8. В охранных зонах (далее – ОЗ) запрещается осуществлять любые действия, которые могут нарушить безопасную работу объектов электросетевого хозяйства, в том числе привести к их повреждению или уничтожению, и (или) повлечь причинение вреда жизни, здоровью граждан и имуществу физических или юридических лиц, а также повлечь нанесение экологического ущерба и возникновение пожаров, в том числе: а) набрасывать на провода и опоры воздушных линий электропередачи (далее – ВЛ) посторонние предметы, а также подниматься на опоры воздушных линий электропередачи; б) размещать любые объекты и	



ДОКУМЕНТ ПОДПИСАН  
ЭЛЕКТРОННОЙ ПОДПИСЬЮ

Сертификат: 009F0BDC181A023B64597F1E2579BEFB50

Владелец: ФЕДЕРАЛЬНАЯ СЛУЖБА ГОСУДАРСТВЕННОЙ  
РЕГИСТРАЦИИ, КАДАСТРА И КАРТОГРАФИИ  
Действителен: с 02.08.2024 по 26.10.2025

полное наименование должности

инициалы, фамилия



Земельный участок			
вид объекта недвижимости			
Лист № 7 раздела 4.1	Всего листов раздела 4.1: 12	Всего разделов: 8	Всего листов выписки: 47
22.08.2025г. № КУВИ-001/2025-161293675			
Кадастровый номер:		50:23:0010370:85	

предметы (материалы) в пределах созданных в соответствии с требованиями нормативно-технических документов проходов и подъездов для доступа к объектам электросетевого хозяйства, а также проводить любые работы и возводить сооружения, которые могут препятствовать доступу к объектам электросетевого хозяйства, без создания необходимых для такого доступа проходов и подъездов; в) находиться в пределах огороженной территории и помещениях распределительных устройств и подстанций, открывать двери и люки распределительных устройств и подстанций, производить переключения и подключения в электрических сетях (указанное требование не распространяется на работников, занятых выполнением разрешенных в установленном порядке работ), разводить огонь в пределах охранных зон вводных и распределительных устройств, подстанций, воздушных линий электропередачи, а также в охранных зонах кабельных линий электропередачи; г) размещать свалки; д) производить работы ударными механизмами, сбрасывать тяжести массой свыше 5 тонн, производить сброс и слив едких и коррозионных веществ и горюче-смазочных материалов (в охранных зонах подземных кабельных линий электропередачи (далее - КЛ). 9. В охранных зонах, установленных для объектов электросетевого хозяйства напряжением свыше 1000 вольт, помимо действий, предусмотренных пунктом 8 настоящих Правил, запрещается: а) складировать или размещать хранилища любых, в том числе горюче-смазочных, материалов; б) размещать детские и спортивные площадки, стадионы, рынки, торговые точки, полевые станы, загоны для скота, гаражи и стоянки всех видов машин и механизмов, за исключением гаражей-стоянок автомобилей, принадлежащих физическим лицам, проводить любые мероприятия, связанные с большим скоплением людей, не занятых выполнением разрешенных в установленном порядке работ (в охранных зонах воздушных линий электропередачи); в) использовать (запускать) любые летательные аппараты, в том числе воздушных змеев, спортивные модели летательных аппаратов (в охранных зонах воздушных линий электропередачи); г) бросать якоря с судов и осуществлять их проход с отданными якорями, цепями, лотами, волокушами и тралами (в охранных зонах подводных кабельных линий электропередачи); д) осуществлять проход судов с поднятыми стрелами кранов и других механизмов (в охранных зонах воздушных линий электропередачи). 10. В пределах охранных зон без письменного решения о согласовании сетевых организаций юридическим и физическим лицам запрещаются: а) строительство, капитальный ремонт, реконструкция или снос зданий и сооружений; б) горные, взрывные, мелиоративные работы, в том числе связанные с временным затоплением земель; в) посадка и вырубка деревьев и кустарников; г) дноуглубительные, землечерпальные и погрузочно-разгрузочные работы, добыча рыбы, других водных животных и растений придонными орудиями лова, устройство водоемов, колка и заготовка льда (в охранных зонах подводных кабельных линий электропередачи); д) проход судов, у которых расстояние по вертикали от верхнего крайнего габарита с грузом или без груза до нижней точки провеса проводов переходов воздушных линий электропередачи через водоемы менее минимально допустимого расстояния, в том числе с учетом максимального уровня подъема воды при паводке; е) проезд машин и механизмов, имеющих общую высоту с грузом или без груза от поверхности дороги более 4,5 метра (в охранных зонах воздушных линий электропередачи); ж) земляные работы на глубине более 0,3 метра (на вспахиваемых землях



ДОКУМЕНТ ПОДПИСАН  
ЭЛЕКТРОННОЙ ПОДПИСЬЮ

Сертификат: 009F0BDC181A023B64597F1E2579BEFB50


Владелец: ФЕДЕРАЛЬНАЯ СЛУЖБА ГОСУДАРСТВЕННОЙ  
РЕГИСТРАЦИИ, КАДАСТРА И КАРТОГРАФИИ  
Действителен: с 02.08.2024 по 26.10.2025

полное наименование должности

инициалы, фамилия

Земельный участок			
вид объекта недвижимости			
Лист № 8 раздела 4.1	Всего листов раздела 4.1: 12	Всего разделов: 8	Всего листов выписки: 47
22.08.2025г. № КУВИ-001/2025-161293675			
Кадастровый номер:		50:23:0010370:85	

		на глубине более 0,45 метра), а также планировка грунта (в охранных зонах подземных кабельных линий электропередачи); з) полив сельскохозяйственных культур в случае, если высота струи воды может составить свыше 3 метров (в охранных зонах воздушных линий электропередачи);и) полевые сельскохозяйственные работы с применением сельскохозяйственных машин и оборудования высотой более 4 метров (в охранных зонах воздушных линий электропередачи) или полевые сельскохозяйственные работы, связанные с вспашкой земли (в охранных зонах кабельных линий электропередачи). Охранная зона установлена бессрочно; Реестровый номер границы: 50:23-6.941; Вид объекта реестра границ: Зона с особыми условиями использования территории; Вид зоны по документу: Охранная зона ВЛ-6 кВ; Тип зоны: Охранная зона инженерных коммуникаций; Номер: б/н
50:23:0010370:85/9	16723	вид ограничения (обременения): ограничения прав на земельный участок, предусмотренные статьей 56 Земельного кодекса Российской Федерации; Срок действия: не установлен; реквизиты документа-основания: о порядке установления охранных зон объектов электросетевого хозяйства и особых условий использования земельных участков, расположенных в границах таких зон от 24.02.2009 № 160 выдан: Правительство Российской Федерации; Содержание ограничения (обременения): Постановление Правительства РФ от 24 февраля 2009 г. № 160 "О порядке установления охранных зон объектов электросетевого хозяйства и особых условий использования земельных участков, расположенных в границах таких зон". Ширина охранной зоны 110 кВ – 20 м по обе стороны линии электропередачи от крайних проводов. 8. В охранных зонах запрещается осуществлять любые действия, которые могут нарушить безопасную работу объектов электросетевого хозяйства, в том числе привести к их повреждению или уничтожению, и (или) повлечь причинение вреда жизни, здоровью граждан и имуществу физических или юридических лиц, а также повлечь нанесение экологического ущерба и возникновение пожаров, в том числе: а) набрасывать на провода и опоры воздушных линий электропередачи посторонние предметы, а также подниматься на опоры воздушных линий электропередачи; б) размещать любые объекты и предметы (материалы) в пределах созданных в соответствии с требованиями нормативно-технических документов проходов и подъездов для доступа к объектам электросетевого хозяйства, а также проводить любые работы и возводить сооружения, которые могут препятствовать доступу к объектам электросетевого хозяйства, без создания необходимых для такого доступа проходов и подъездов; в) находиться в пределах огороженной территории и помещениях распределительных устройств и подстанций, открывать двери и люки распределительных устройств и подстанций, производить переключения и подключения в электрических сетях (указанное требование не распространяется на работников, занятых выполнением разрешенных в установленном порядке работ), разводить огонь в пределах охранных зон вводных и распределительных устройств, подстанций, воздушных линий электропередачи, а также в охранных зонах кабельных линий электропередачи; г) размещать свалки; д) производить работы ударными механизмами, сбрасывать тяжести массой свыше 5 тонн, производить сброс и слив едких и коррозионных веществ и горюче-смазочных материалов (в охранных зонах подземных кабельных линий электропередачи). 9. В охранных зонах,

		 ДОКУМЕНТ ПОДПИСАН ЭЛЕКТРОННОЙ ПОДПИСЬЮ Сертификат: 009F0BDC181A023B64597F1E2579BEFB50 Владелец: ФЕДЕРАЛЬНАЯ СЛУЖБА ГОСУДАРСТВЕННОЙ РЕГИСТРАЦИИ, КАДАСТРА И КАРТОГРАФИИ Действителен: с 02.08.2024 по 26.10.2025	
полное наименование должности			инициалы, фамилия



Земельный участок			
вид объекта недвижимости			
Лист № 9 раздела 4.1	Всего листов раздела 4.1: 12	Всего разделов: 8	Всего листов выписки: 47
22.08.2025г. № КУВИ-001/2025-161293675			
Кадастровый номер:		50:23:0010370:85	
		<p>установленных для объектов электросетевого хозяйства напряжением свыше 1000 вольт, помимо действий, предусмотренных пунктом 8 настоящих Правил, запрещается: а) складировать или размещать хранилища любых, в том числе горюче-смазочных, материалов; б) размещать детские и спортивные площадки, стадионы, рынки, торговые точки, полевые станы, загоны для скота, гаражи и стоянки всех видов машин и механизмов, проводить любые мероприятия, связанные с большим скоплением людей, не занятых выполнением разрешенных в установленном порядке работ (в охранных зонах воздушных линий электропередачи); в) использовать (запускать) любые летательные аппараты, в том числе воздушных змеев, спортивные модели летательных аппаратов (в охранных зонах воздушных линий электропередачи); г) бросать якоря с судов и осуществлять их проход с отданными якорями, цепями, лотами, волокушами и тралами (в охранных зонах подводных кабельных линий электропередачи); д) осуществлять проход судов с поднятыми стрелами кранов и других механизмов (в охранных зонах воздушных линий электропередачи). 10. В пределах охранных зон без письменного решения о согласовании сетевых организаций юридическим и физическим лицам запрещаются: а) строительство, капитальный ремонт, реконструкция или снос зданий и сооружений; б) горные, взрывные, мелиоративные работы, в том числе связанные с временным затоплением земель; в) посадка и вырубка деревьев и кустарников; г) дноуглубительные, землечерпальные и погрузочно-разгрузочные работы, добыча рыбы, других водных животных и растений придонными орудиями лова, устройство водопоев, колка и заготовка льда (в охранных зонах подводных кабельных линий электропередачи); д) проход судов, у которых расстояние по вертикали от верхнего крайнего габарита с грузом или без груза до нижней точки провеса проводов переходов воздушных линий электропередачи через водоемы менее минимально допустимого расстояния, в том числе с учетом максимального уровня подъема воды при паводке; е) проезд машин и механизмов, имеющих общую высоту с грузом или без груза от поверхности дороги более 4,5 метра (в охранных зонах воздушных линий электропередачи); ж) земляные работы на глубине более 0,3 метра (на вспахиваемых землях на глубине более 0,45 метра), а также планировка грунта (в охранных зонах подземных кабельных линий электропередачи); з) полив сельскохозяйственных культур в случае, если высота струи воды может составить свыше 3 метров (в охранных зонах воздушных линий электропередачи); и) полевые сельскохозяйственные работы с применением сельскохозяйственных машин и оборудования высотой более 4 метров (в охранных зонах воздушных линий электропередачи) или полевые сельскохозяйственные работы, связанные с вспашкой земли (в охранных зонах кабельных линий электропередачи).; Реестровый номер границы: 50:23-6.155; Вид объекта реестра границ: Зона с особыми условиями использования территории; Вид зоны по документу: Охранный зона «ВЛ 110 Нежино – Донино»; Тип зоны: Охранный зона инженерных коммуникаций; Индекс: Московская область, городской округ Раменский</p>	
50:23:0010370:85/10	16723	<p>вид ограничения (обременения): ограничения прав на земельный участок, предусмотренные статьей 56 Земельного кодекса Российской Федерации; Срок действия: не установлен; реквизиты документа-основания: об установлении публичного сервитута в интересах публичного акционерного общества «Россети Московский регион» на землях и частях земельных</p>	



ДОКУМЕНТ ПОДПИСАН  
ЭЛЕКТРОННОЙ ПОДПИСЬЮ

Сертификат: 009F0BDC181A023B64597F1E2579BEFB50

Владелец: ФЕДЕРАЛЬНАЯ СЛУЖБА ГОСУДАРСТВЕННОЙ  
РЕГИСТРАЦИИ, КАДАСТРА И КАРТОГРАФИИ  
Действителен: с 02.08.2024 по 26.10.2025

полное наименование должности

инициалы, фамилия

Земельный участок			
вид объекта недвижимости			
Лист № 10 раздела 4.1	Всего листов раздела 4.1: 12	Всего разделов: 8	Всего листов выписки: 47
22.08.2025г. № КУВИ-001/2025-161293675			
Кадастровый номер:		50:23:0010370:85	
		участков, расположенных на территории Раменского городского округа Московской области, в целях эксплуатации существующего объекта электросетевого хозяйства ВЛ 110 кВ «Нежино-Донино» от 20.11.2023 № 15BP-2646 выдан: Министерство имущественных отношений Московской области; Содержание ограничения (обременения): Публичный сервитут в целях эксплуатации существующего объекта электросетевого хозяйства ВЛ 110 кВ «Нежино-Донино». Срок публичного сервитута: в соответствии с п.8 ст.39.43 ЗК РФ публичный сервитут считается установленным со дня внесения сведений о нем в Единый государственный реестр недвижимости, согласно Распоряжению Министерства имущественных отношений Московской области от 20.11.2023 № 15BP-2646, срок публичного сервитута составляет 588 месяцев. Обладатель публичного сервитута: Публичное акционерное общество «Россети Московский регион», ИНН 5036065113, ОГРН 1057746555811. Почтовый адрес Публичного акционерного общества «Россети Московский регион»: 115114, г. Москва, 2-й Павелецкий пр., д. 3, стр. 2, адрес электронной почты: ues@moesk.ru.; Реестровый номер границы: 50:23-6.1533; Вид объекта реестра границ: Зона с особыми условиями использования территории; Вид зоны по документу: Публичный сервитут в целях эксплуатации существующего объекта электросетевого хозяйства ВЛ 110 кВ «Нежино-Донино»; Тип зоны: Зона публичного сервитута; Индекс: Московская область, Раменский городской округ, деревня Дементьево, село Игумново, деревня Донино, деревня Кошерово, деревня Григорьево, деревня Коняшино, деревня Фрязино, деревня Кузьяево, посёлок Кузьяевского фарфорового завода, деревня Вороново	
50:23:0010370:85/11	47501	вид ограничения (обременения): ограничения прав на земельный участок, предусмотренные статьей 56 Земельного кодекса Российской Федерации; Срок действия: не установлен; реквизиты документа-основания: постановление О порядке установления охранных зон объектов электросетевого хозяйства и особых условий использования земельных участков, расположенных в границах таких зон от 25.02.2009 № 160 выдан: Правительство Российской Федерации; решение о согласовании границ охранных зон объектов электросетевого хозяйства от 26.08.2024 № Р-210-391 выдан: Центральное Управление Ростехнадзора Федеральной службы по экологическому, технологическому и атомному надзору; Содержание ограничения (обременения): Ограничения установлены согл. п. 8, 9, 10 Правил установления ОЗ объектов электросетевого хозяйства и особых условий использования земельных участков, расположенных в границах таких зон, утвержденных Постановлением Правительства РФ от 24.02.2009г.№160. 8. В охранных зонах запрещается осуществлять любые действия, которые могут нарушить безопасную работу объектов электросетевого хозяйства, в том числе привести к их повреждению или уничтожению, и (или) повлечь причинение вреда жизни, здоровью граждан и имуществу физических или юридических лиц, а также повлечь нанесение экологического ущерба и возникновение пожаров, в том числе: а) набрасывать на провода и опоры воздушных линий электропередачи посторонние предметы, а также подниматься на опоры воздушных линий электропередачи; б) размещать любые объекты и предметы (материалы) в пределах созданных в соответствии с требованиями нормативно-технических документов проходов и подъездов для доступа к объектам электросетевого хозяйства, а также	



ДОКУМЕНТ ПОДПИСАН  
ЭЛЕКТРОННОЙ ПОДПИСЬЮ

Сертификат: 009F0BDC181A023B64597F1E2579BEFB50

Владелец: ФЕДЕРАЛЬНАЯ СЛУЖБА ГОСУДАРСТВЕННОЙ  
РЕГИСТРАЦИИ, КАДАСТРА И КАРТОГРАФИИ  
Действителен: с 02.08.2024 по 26.10.2025

полное наименование должности

инициалы, фамилия

Земельный участок			
вид объекта недвижимости			
Лист № 11 раздела 4.1	Всего листов раздела 4.1: 12	Всего разделов: 8	Всего листов выписки: 47
22.08.2025г. № КУВИ-001/2025-161293675			
Кадастровый номер:		50:23:0010370:85	

проводить любые работы и возводить сооружения, которые могут препятствовать доступу к объектам электросетевого хозяйства, без создания необходимых для такого доступа проходов и подъездов; в) находиться в пределах огороженной территории и помещениях распределительных устройств и подстанций, открывать двери и люки распределительных устройств и подстанций, производить переключения и подключения в электрических сетях (указанное требование не распространяется на работников, занятых выполнением разрешенных в установленном порядке работ), разводить огонь в пределах охранных зон вводных и распределительных устройств, подстанций, воздушных линий электропередачи, а также в охранных зонах кабельных линий электропередачи; г) размещать свалки; д) производить работы ударными механизмами, сбрасывать тяжести массой свыше 5 тонн, производить сброс и слив едких и коррозионных веществ и горюче-смазочных материалов (в охранных зонах подземных кабельных линий электропередачи). 9. В охранных зонах, установленных для объектов электросетевого хозяйства напряжением свыше 1000 вольт, помимо действий, предусмотренных пунктом 8 настоящих Правил, запрещается: а) складировать или размещать хранилища любых, в том числе горюче-смазочных, материалов; б) размещать детские и спортивные площадки, стадионы, рынки, торговые точки, полевые станы, загоны для скота, гаражи и стоянки всех видов машин и механизмов, за исключением гаражей-стоянок автомобилей, принадлежащих физическим лицам, проводить любые мероприятия, связанные с большим скоплением людей, не занятых выполнением разрешенных в установленном порядке работ (в охранных зонах воздушных линий электропередачи); в) использовать (запускать) любые летательные аппараты, в том числе воздушных змеев, спортивные модели летательных аппаратов (в охранных зонах воздушных линий электропередачи); г) бросать якоря с судов и осуществлять их проход с отданными якорями, цепями, лотами, волокушами и тралами (в охранных зонах подводных кабельных линий электропередачи); д) осуществлять проход судов с поднятыми стрелами кранов и других механизмов (в охранных зонах воздушных линий электропередачи). 10. В пределах охранных зон без письменного решения о согласовании сетевых организаций юридическим и физическим лицам запрещаются: а) строительство, капитальный ремонт, реконструкция или снос зданий и сооружений; б) горные, взрывные, мелиоративные работы, в том числе связанные с временным затоплением земель; в) посадка и вырубка деревьев и кустарников; г) дноуглубительные, землечерпальные и погрузочно-разгрузочные работы, добыча рыбы, других водных животных и растений придонными орудиями лова, устройство водопоев, колка и заготовка льда (в охранных зонах подводных кабельных линий электропередачи); д) проход судов, у которых расстояние по вертикали от верхнего крайнего габарита с грузом или без груза до нижней точки провеса проводов переходов воздушных линий электропередачи через водоемы менее минимально допустимого расстояния, в том числе с учетом максимального уровня подъема воды при паводке; е) проезд машин и механизмов, имеющих общую высоту с грузом или без груза от поверхности дороги более 4,5 метра (в охранных зонах воздушных линий электропередачи); ж) земляные работы на глубине более 0,3 метра (на вспахиваемых землях на глубине более 0,45 метра), а также планировка грунта (в охранных зонах подземных кабельных линий электропередачи); з) полив сельскохозяйственных культур в случае, если высота струи



ДОКУМЕНТ ПОДПИСАН  
ЭЛЕКТРОННОЙ ПОДПИСЬЮ

Сертификат: 009F0BDC181A023B64597F1E2579BEFB50

Владелец: ФЕДЕРАЛЬНАЯ СЛУЖБА ГОСУДАРСТВЕННОЙ  
РЕГИСТРАЦИИ, КАДАСТРА И КАРТОГРАФИИ  
Действителен: с 02.08.2024 по 26.10.2025

полное наименование должности

инициалы, фамилия

Земельный участок			
вид объекта недвижимости			
Лист № 12 раздела 4.1	Всего листов раздела 4.1: 12	Всего разделов: 8	Всего листов выписки: 47
22.08.2025г. № КУВИ-001/2025-161293675			
Кадастровый номер:		50:23:0010370:85	
		<p>воды может составить свыше 3 метров (в охранных зонах воздушных линий электропередачи); и) полевые сельскохозяйственные работы с применением сельскохозяйственных машин и оборудования высотой более 4 метров (в охранных зонах воздушных линий электропередачи) или полевые сельскохозяйственные работы, связанные с вспашкой земли (в охранных зонах кабельных линий электропередачи).; Реестровый номер границы: 50:00-6.431; Вид объекта реестра границ: Зона с особыми условиями использования территории; Вид зоны по документу: Охранная зона ВЛ 220 кВ «ЦАГИ-Нежино I цепь»; Тип зоны: Охранная зона объектов электроэнергетики (объектов электросетевого хозяйства и объектов по производству электрической энергии)</p>	

	 ДОКУМЕНТ ПОДПИСАН ЭЛЕКТРОННОЙ ПОДПИСЬЮ Сертификат: 009F0BDC181A023B64597F1E2579BEFB50 Владелец: ФЕДЕРАЛЬНАЯ СЛУЖБА ГОСУДАРСТВЕННОЙ РЕГИСТРАЦИИ, КАДАСТРА И КАРТОГРАФИИ Действителен: с 02.08.2024 по 26.10.2025	
полное наименование должности		инициалы, фамилия

Выписка из Единого государственного реестра недвижимости об объекте недвижимости  
Сведения о частях земельного участка

Земельный участок			
вид объекта недвижимости			
Лист № 1 раздела 4.2	Всего листов раздела 4.2: 11	Всего разделов: 8	Всего листов выписки: 47
22.08.2025г. № КУВИ-001/2025-161293675			
Кадастровый номер:		50:23:0010370:85	

Сведения о характерных точках границы части (частей) земельного участка				
Учетный номер части: 50:23:0010370:85/1				
Система координат МСК-50, зона 2				
Номер точки	Координаты, м		Описание закрепления на местности	Средняя квадратичная погрешность определения координат характерных точек границ земельного участка, м
	X	Y		
1	2	3	4	5
1	454404.33	2252200.18	-	-
2	454395.64	2252194.44	-	0.3
3	454350.4	2252238.87	-	-
4	454346.77	2252276.81	-	-
5	454247.61	2252414.19	-	-
6	454244.48	2252440.78	-	7.5
7	454222.46	2252482.07	-	7.5
8	454197.37	2252483.8	-	-
9	454153.85	2252544.09	-	-
10	453964.96	2252807.74	-	-
11	453857.36	2252957.91	-	-
12	453885.93	2253003.87	-	-
13	454005.6	2252836.86	-	-
14	454194.44	2252573.29	-	-
15	454395.24	2252295.09	-	-
1	454404.33	2252200.18	-	-

полное наименование должности		 ДОКУМЕНТ ПОДПИСАН ЭЛЕКТРОННОЙ ПОДПИСЬЮ Сертификат: 009F0BDC181A023B64597F1E2579BEFB50 Владелец: ФЕДЕРАЛЬНАЯ СЛУЖБА ГОСУДАРСТВЕННОЙ РЕГИСТРАЦИИ, КАДАСТРА И КАРТОГРАФИИ Действителен: с 02.08.2024 по 26.10.2025	инициалы, фамилия

Земельный участок			
вид объекта недвижимости			
Лист № 2 раздела 4.2	Всего листов раздела 4.2: 11	Всего разделов: 8	Всего листов выписки: 47

22.08.2025г. № КУВИ-001/2025-161293675

Кадастровый номер: 50:23:0010370:85

Сведения о характерных точках границы части (частей) земельного участка				
Учетный номер части: 50:23:0010370:85/2				
Система координат МСК-50, зона 2				
Номер точки	Координаты, м		Описание закрепления на местности	Средняя квадратичная погрешность определения координат характерных точек границ земельного участка, м
	X	Y		
1	2	3	4	5
1	454417.92	2252209.14	-	-
2	454395.64	2252194.44	-	0.3
3	454366.47	2252223.09	-	-
4	454361.09	2252282.57	-	-
5	454235.51	2252457.6	-	-
6	454222.46	2252482.07	-	7.5
7	454217.72	2252482.4	-	-
8	454166.23	2252554.16	-	-
9	453977.43	2252817.51	-	-
10	453866.46	2252972.55	-	-
11	453895.04	2253018.53	-	-
12	454018.07	2252846.63	-	-
13	454206.88	2252583.31	-	-
14	454409.67	2252300.63	-	-
1	454417.92	2252209.14	-	-



ДОКУМЕНТ ПОДПИСАН  
ЭЛЕКТРОННОЙ ПОДПИСЬЮ

Сертификат: 009F0BDC181A023B64597F1E2579BEFB50

Владелец: ФЕДЕРАЛЬНАЯ СЛУЖБА ГОСУДАРСТВЕННОЙ  
РЕГИСТРАЦИИ, КАДАСТРА И КАРТОГРАФИИ  
Действителен: с 02.08.2024 по 26.10.2025

полное наименование должности

инициалы, фамилия

Земельный участок				
вид объекта недвижимости				
Лист № 3 раздела 4.2		Всего листов раздела 4.2: 11		Всего разделов: 8
Всего листов выписки: 47				
22.08.2025г. № КУВИ-001/2025-161293675				
Кадастровый номер:		50:23:0010370:85		
Сведения о характерных точках границы части (частей) земельного участка				
Учетный номер части: 50:23:0010370:85/3				
Система координат МСК-50, зона 2				
Номер точки	Координаты, м		Описание закрепления на местности	Средняя квадратичная погрешность определения координат характерных точек границ земельного участка, м
	X	Y		
1	2	3	4	5
1	454116.09	2252471.37	-	7.5
2	454109.82	2252481.83	-	-
3	454076.37	2252507.97	-	7.5
4	453974.95	2252575.59	-	-
5	453886.3	2252674.42	-	0.1
6	453764.98	2252809.3	-	-
7	453786.97	2252844.67	-	-
8	453916.06	2252701.14	-	0.1
9	454063.17	2252537.16	-	0.1
10	454121.19	2252472.67	-	-
1	454116.09	2252471.37	-	7.5



ДОКУМЕНТ ПОДПИСАН  
ЭЛЕКТРОННОЙ ПОДПИСЬЮ

Сертификат: 009F0BDC181A023B64597F1E2579BEFB50

Владелец: ФЕДЕРАЛЬНАЯ СЛУЖБА ГОСУДАРСТВЕННОЙ  
РЕГИСТРАЦИИ, КАДАСТРА И КАРТОГРАФИИ  
Действителен: с 02.08.2024 по 26.10.2025

полное наименование должности


инициалы, фамилия

Земельный участок			
вид объекта недвижимости			
Лист № 4 раздела 4.2	Всего листов раздела 4.2: 11	Всего разделов: 8	Всего листов выписки: 47

22.08.2025г. № КУВИ-001/2025-161293675

Кадастровый номер: 50:23:0010370:85


Сведения о характерных точках границы части (частей) земельного участка				
Учетный номер части: 50:23:0010370:85/4				
Система координат МСК-50, зона 2				
Номер точки	Координаты, м		Описание закрепления на местности	Средняя квадратичная погрешность определения координат характерных точек границ земельного участка, м
	X	Y		
1	2	3	4	5
1	454270.79	2252317.06	-	-
2	454238.88	2252348.4	-	7.5
3	454239.65	2252351.47	-	-
1	454270.79	2252317.06	-	-
1	454116.09	2252471.37	-	7.5
2	454109.82	2252481.83	-	-
3	454076.37	2252507.97	-	7.5
4	453999.22	2252559.41	-	-
5	453891.75	2252679.21	-	0.1
6	453768.99	2252815.76	-	-
7	453790.98	2252851.12	-	-
8	453921.51	2252705.93	-	0.1
9	454067.96	2252542.7	-	0.1
10	454129	2252474.67	-	-
1	454116.09	2252471.37	-	7.5

полное наименование должности	 ДОКУМЕНТ ПОДПИСАН ЭЛЕКТРОННОЙ ПОДПИСЬЮ Сертификат: 009F0BDC181A023B64597F1E2579BEFB50 Владелец: ФЕДЕРАЛЬНАЯ СЛУЖБА ГОСУДАРСТВЕННОЙ РЕГИСТРАЦИИ, КАДАСТРА И КАРТОГРАФИИ Действителен: с 02.08.2024 по 26.10.2025	инициалы, фамилия




Земельный участок			
вид объекта недвижимости			
Лист № 5 раздела 4.2	Всего листов раздела 4.2: 11	Всего разделов: 8	Всего листов выписки: 47
22.08.2025г. № КУВИ-001/2025-161293675			
Кадастровый номер:		50:23:0010370:85	

Сведения о характерных точках границы части (частей) земельного участка				
Учетный номер части: 50:23:0010370:85/5				
Система координат				
Номер точки	Координаты, м		Описание закрепления на местности	Средняя квадратичная погрешность определения координат характерных точек границ земельного участка, м
	X	Y		
1	2	3	4	5
1	453786.97	2252844.68	-	-
2	453764.98	2252809.3	-	-
3	453886.3	2252674.42	-	-
4	453974.94	2252575.6	-	-
5	454073.32	2252510.01	-	-
6	454073.35	2252509.98	-	-
7	454076.37	2252507.97	-	-
8	454109.81	2252481.83	-	-
9	454113.9	2252475.02	-	-
10	454113.92	2252475	-	-
11	454116.09	2252471.37	-	-
12	454117.65	2252471.77	-	-
13	454121.19	2252472.67	-	-
14	454063.17	2252537.16	-	-
15	453916.06	2252701.14	-	-
1	453786.97	2252844.68	-	-

полное наименование должности	<div><div>ДОКУМЕНТ ПОДПИСАН ЭЛЕКТРОННОЙ ПОДПИСЬЮ</div><div>Сертификат: 009F0BDC181A023B64597F1E2579BEFB50</div><div>Владелец: ФЕДЕРАЛЬНАЯ СЛУЖБА ГОСУДАРСТВЕННОЙ РЕГИСТРАЦИИ, КАДАСТРА И КАРТОГРАФИИ</div><div>Действителен: с 02.08.2024 по 26.10.2025</div></div>	инициалы, фамилия

Земельный участок			
вид объекта недвижимости			
Лист № 6 раздела 4.2	Всего листов раздела 4.2: 11	Всего разделов: 8	Всего листов выписки: 47
22.08.2025г. № КУВИ-001/2025-161293675			
Кадастровый номер:		50:23:0010370:85	

Сведения о характерных точках границы части (частей) земельного участка				
Учетный номер части: 50:23:0010370:85/6				
Система координат				
Номер точки	Координаты, м		Описание закрепления на местности	Средняя квадратичная погрешность определения координат характерных точек границ земельного участка, м
	X	Y		
1	2	3	4	5
1	454417.92	2252209.14	-	-
2	454409.67	2252300.63	-	-
3	454206.88	2252583.31	-	-
4	454018.07	2252846.63	-	-
5	453895.04	2253018.52	-	-
6	453866.46	2252972.55	-	-
7	453977.43	2252817.51	-	-
8	454166.23	2252554.16	-	-
9	454217.72	2252482.4	-	-
10	454222.46	2252482.07	-	-
11	454235.52	2252457.59	-	-
12	454361.09	2252282.56	-	-
13	454366.47	2252223.09	-	-
14	454395.64	2252194.44	-	-
15	454417.92	2252209.14	-	-

полное наименование должности	<div><div>ДОКУМЕНТ ПОДПИСАН ЭЛЕКТРОННОЙ ПОДПИСЬЮ</div><div>Сертификат: 009F0BDC181A023B64597F1E2579BEFB50</div><div>Владелец: ФЕДЕРАЛЬНАЯ СЛУЖБА ГОСУДАРСТВЕННОЙ РЕГИСТРАЦИИ, КАДАСТРА И КАРТОГРАФИИ</div><div>Действителен: с 02.08.2024 по 26.10.2025</div></div>	инициалы, фамилия

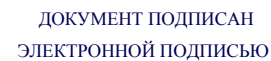
Земельный участок				
вид объекта недвижимости				
Лист № 7 раздела 4.2		Всего листов раздела 4.2: 11		Всего разделов: 8
Всего листов выписки: 47				
22.08.2025г. № КУВИ-001/2025-161293675				
Кадастровый номер:		50:23:0010370:85		
Сведения о характерных точках границы части (частей) земельного участка				
Учетный номер части: 50:23:0010370:85/7				
Система координат				
Номер точки	Координаты, м		Описание закрепления на местности	Средняя квадратичная погрешность определения координат характерных точек границ земельного участка, м
	X	Y		
1	2	3	4	5
1	454395.64	2252194.44	-	-
2	454404.33	2252200.17	-	-
3	454395.24	2252295.09	-	-
4	454194.44	2252573.29	-	-
5	454005.6	2252836.86	-	-
6	453885.93	2253003.87	-	-
7	453857.36	2252957.91	-	-
8	453964.96	2252807.74	-	-
9	454153.85	2252544.09	-	-
10	454197.37	2252483.8	-	-
11	454222.46	2252482.07	-	-
12	454244.48	2252440.78	-	-
13	454247.61	2252414.19	-	-
14	454346.77	2252276.81	-	-
15	454350.4	2252238.87	-	-
1	454395.64	2252194.44	-	-

полное наименование должности		 ДОКУМЕНТ ПОДПИСАН ЭЛЕКТРОННОЙ ПОДПИСЬЮ Сертификат: 009F0BDC181A023B64597F1E2579BEFB50 Владелец: ФЕДЕРАЛЬНАЯ СЛУЖБА ГОСУДАРСТВЕННОЙ РЕГИСТРАЦИИ, КАДАСТРА И КАРТОГРАФИИ Действителен: с 02.08.2024 по 26.10.2025	инициалы, фамилия

Кадастровый номер:	50:23:0010370:85
--------------------	------------------

## Система координат


Номер точки	Координаты, м		Описание закрепления на местности	Средняя квадратичная погрешность определения координат характерных точек границ земельного участка, м
	X	Y		
1	2	3	4	5
1	454437.35	2252221.95	-	-
2	454455.63	2252234.01	-	-
3	454412.37	2252261.6	-	-
4	454247.38	2252369.9	-	-
5	454244.26	2252369.91	-	-
6	454239.25	2252349.9	-	-
7	454241.52	2252349.89	-	-
8	454401.45	2252244.85	-	-
9	454437.35	2252221.95	-	-




Владелец: ФЕДЕРАЛЬНАЯ СЛУЖБА ГОСУДАРСТВЕННОЙ  
РЕГИСТРАЦИИ, КАДАСТРА И КАРТОГРАФИИ  
Действителен: с 02.08.2024 по 26.10.2025

инициалы, фамилия

Земельный участок				
вид объекта недвижимости				
Лист № 9 раздела 4.2		Всего листов раздела 4.2: 11		Всего разделов: 8
Всего листов выписки: 47				
22.08.2025г. № КУВИ-001/2025-161293675				
Кадастровый номер:			50:23:0010370:85	
Сведения о характерных точках границы части (частей) земельного участка				
Учетный номер части: 50:23:0010370:85/9				
Система координат				
Номер точки	Координаты, м		Описание закрепления на местности	Средняя квадратичная погрешность определения координат характерных точек границ земельного участка, м
	X	Y		
1	2	3	4	5
1	453789.09	2252848.08	-	-
2	453767.1	2252812.71	-	-
3	453888.73	2252677.37	-	-
4	453987.85	2252566.99	-	-
5	454076.37	2252507.97	-	-
6	454109.81	2252481.83	-	-
7	454116.09	2252471.37	-	-
8	454125.33	2252473.73	-	-
9	454065.39	2252540.51	-	-
10	453918.48	2252704.11	-	-
11	453789.09	2252848.08	-	-

полное наименование должности	<div><div>ДОКУМЕНТ ПОДПИСАН ЭЛЕКТРОННОЙ ПОДПИСЬЮ</div><div>Сертификат: 009F0BDC181A023B64597F1E2579BEFB50</div><div>Владелец: ФЕДЕРАЛЬНАЯ СЛУЖБА ГОСУДАРСТВЕННОЙ РЕГИСТРАЦИИ, КАДАСТРА И КАРТОГРАФИИ</div><div>Действителен: с 02.08.2024 по 26.10.2025</div></div>	инициалы, фамилия

Земельный участок					
вид объекта недвижимости					
Лист № 10 раздела 4.2		Всего листов раздела 4.2: 11		Всего разделов: 8	Всего листов выписки: 47
22.08.2025г. № КУВИ-001/2025-161293675					
Кадастровый номер:			50:23:0010370:85		
Сведения о характерных точках границы части (частей) земельного участка					
Учетный номер части: 50:23:0010370:85/10					
Система координат					
Номер точки	Координаты, м		Описание закрепления на местности	Средняя квадратичная погрешность определения координат характерных точек границ земельного участка, м	
	X	Y			
1	2	3	4	5	
1	454117.65	2252471.77	-	-	
2	454125.33	2252473.73	-	-	
3	454065.39	2252540.51	-	-	
4	453918.48	2252704.11	-	-	
5	453789.09	2252848.08	-	-	
6	453767.1	2252812.71	-	-	
7	453888.73	2252677.37	-	-	
8	453987.84	2252567	-	-	
9	454073.3	2252510.02	-	-	
10	454073.32	2252510.01	-	-	
11	454076.37	2252507.97	-	-	
12	454109.81	2252481.83	-	-	
13	454113.91	2252475	-	-	
14	454113.92	2252474.99	-	-	
15	454116.09	2252471.37	-	-	
16	454117.65	2252471.77	-	-	


полное наименование должности		 ДОКУМЕНТ ПОДПИСАН ЭЛЕКТРОННОЙ ПОДПИСЬЮ Сертификат: 009F0BDC181A023B64597F1E2579BEFB50 Владелец: ФЕДЕРАЛЬНАЯ СЛУЖБА ГОСУДАРСТВЕННОЙ РЕГИСТРАЦИИ, КАДАСТРА И КАРТОГРАФИИ Действителен: с 02.08.2024 по 26.10.2025	инициалы, фамилия

Земельный участок			
вид объекта недвижимости			
Лист № 11 раздела 4.2	Всего листов раздела 4.2: 11	Всего разделов: 8	Всего листов выписки: 47

22.08.2025г. № КУВИ-001/2025-161293675	
Кадастровый номер:	50:23:0010370:85

Сведения о характерных точках границы части (частей) земельного участка	
Учетный номер части: 50:23:0010370:85/11	
Система координат	

Номер точки	Координаты, м		Описание закрепления на местности	Средняя квадратичная погрешность определения координат характерных точек границ земельного участка, м
	X	Y		
1	2	3	4	5
1	454417.52	2252208.87	-	-
2	454409.24	2252299.04	-	-
3	454405.69	2252306.16	-	-
4	454206.86	2252583.3	-	-
5	454018.07	2252846.61	-	-
6	453895.03	2253018.51	-	-
7	453866.47	2252972.56	-	-
8	453977.45	2252817.5	-	-
9	454166.25	2252554.17	-	-
10	454217.75	2252482.39	-	-
11	454222.46	2252482.07	-	-
12	454235.43	2252457.75	-	-
13	454361.11	2252282.58	-	-
14	454366.48	2252223.07	-	-
15	454395.64	2252194.44	-	-
16	454417.52	2252208.87	-	-

полное наименование должности	<div><p>ДОКУМЕНТ ПОДПИСАН ЭЛЕКТРОННОЙ ПОДПИСЬЮ</p><p>Сертификат: 009F0BDC181A023B64597F1E2579BEFB50</p><p>Владелец: ФЕДЕРАЛЬНАЯ СЛУЖБА ГОСУДАРСТВЕННОЙ РЕГИСТРАЦИИ, КАДАСТРА И КАРТОГРАФИИ</p><p>Действителен: с 02.08.2024 по 26.10.2025</p></div>	инициалы, фамилия